青龙满族自治县
凉水河乡国土空间总体规划（2021—2035年）
批　后　公　布

《青龙满族自治县凉水河乡国土空间总体规划（2021—2035年）》于2025年7月29日经青龙满族自治县人民政府批复，现按照《中华人民共和国城乡规划法》《河北省城乡规划条例》《河北省片区乡镇国土空间总体规划编制指南（试行）》等有关要求，对规划成果进行批后公布。

一、规划期限与规划范围

规划期限：规划基期为2020年，规划期限为2021—2035年，其中近期为2021—2025年，远期为2026—2035年，远期展望至2050年。

规划范围分为乡域和乡政府驻地两个层次。

乡域范围：即凉水河乡行政辖区范围，包括22个行政村。

乡政府驻地范围：包括凉水河村、桲椤台子村部分区域。

二、功能定位与规划目标

（1）功能定位

凉水河乡的定位为：以休闲农业和旅游开发为主的农业型城镇。

（2）规划目标

到2025年，经济社会发展迈向新台阶，现状城乡建设用地提质增效取得阶段性进展，人居环境得到极大提升，近

期项目有序落地，生态文明时代的产业重镇地位进一步提升。

到 2035 年，基本建成特色突出、和谐宜居、环境优美、城乡繁荣的青龙满族自治县西部以休闲农业和旅游开发为主的现代农业型城镇。生态环境全面改善，人居环境品质显著提升，发展全域产业经济惠及城乡居民，成为国民经济与社会发展的主导产业，实现“镇、村”高质量融合发展。

到 2050 年，以城带乡、城乡共荣的城乡一体化格局全面形成，产业高能级、空间高颜值、生活高品质、治理高效能的发展局面基本形成，城乡特色风貌和艺术特质独树一帜，成为全县乡域经济高质量发展标杆和社会主义现代化城镇。

三、严守三条控制线

（1）严守耕地和永久基本农田

严守耕地保护红线，严格控制耕地转为林地、草地、园地等其他农用地，建立耕地保护补偿制度。

永久基本农田经依法划定后，任何单位和个人不得擅自占用或者改变其用途。永久基本农田不得转为林地、草地、园地等其他农用地及农业设施建设用地。国家能源、交通、水利、军事设施等重点建设项目选址确实难以避让永久基本农田的，涉及农用地转用或者土地征收的，必须经国务院批准。

（2）严守生态保护红线

生态保护红线内自然保护地核心保护区原则上禁止人为活动；生态保护红线内自然保护地核心保护区外，禁止开

发性、生产性建设活动，在符合法律法规及相关文件的前提下，仅允许对生态功能不造成破坏且符合管控要求的有限人为活动和国家重大项目占用。生态保护红线内自然保护区、风景名胜区、饮用水水源保护区等区域，依照相应法律法规执行。

（3）严格落实城镇开发边界

城镇开发边界内，各类建设活动严格实行用途管制，按照规划用途依法办理有关手续，并加强与水体保护线、绿地系统线、基础设施建设控制线、历史文化保护线等协同管控。

严格城镇开发边界外的空间准入，原则上除特殊用地外，只能用于农业生产、乡村振兴、生态保护和交通等基础设施建设，不得进行城镇集中建设，不得设立各类开发区。

四、落实主体功能区布局

落实青龙县国土空间规划主体功能定位，凉水河乡全镇为重点生态功能区，应落实相关要求，全面实施乡村振兴战略，探索绿色高效安全的资源开发模式，做大做强特色优势产业，修复生态环境，推动绿色创新发展，增强内生发展动力。

五、构建全域国土空间开发保护总体格局

以凉水河乡自然资源禀赋、自然地理格局和区域优势为基础，结合国土空间开发适宜性评价、灾害风险评估、规划实施评估等成果，强化三条控制线的底线约束，落实规划目标与定位，统筹“三生”空间，构建“一核、两轴、四区”

的国土空间开发保护总体格局。

一核：指以凉水河乡政府驻地形成的城镇发展核；

两轴：指以639县道发展带和013乡道发展带；

四区：指以凉水河乡政府驻地形成的城镇集中发展区；北部为特色林果种植区，以种植板栗为主，重点发展林果业；东北部为矿业集中发展区，主要以工矿产业发展为主；西部为特色林果休闲旅游区，以种植板栗、安梨为主，发展长城-黄金溶洞等历史人文旅游业。

六、镇村体系结构

规划构建“乡政府——中心村——基层村”的三级镇村体系。规划形成1个乡政府驻地、3个中心村、18个基层村。

乡政府驻地。2个，为凉水河村、梓椤台子村部分区域。

中心村。3个，分别为清河沿村、下草碾村和落地村。

基层村。18个，分别为达子沟村、沙岭村、梓椤台子村、杏树坨村、小马坪村、救军炮村、清泉村、东岭沟村、大马坪村、石山沟村、庄户村、六珠坪村、菜纪沟村、沟门子村、柳资峪村、上草碾村、东马道村、北马道村。

七、乡域综合交通

规划落实青龙县国空确定的规划639县道、012乡道、013乡道和城祖公路等基础设施项目。

推动城乡路网一体规划设计，畅通城乡交通运输连接，加快实现道路联通、城乡道路客运一体化。

规划建立以镇乡政府驻地为中心，639县道和013乡道

为骨架，形成干支结合、层次分明、功能齐全的，快速、安全、先进、高效、网络式的综合交通运输体系。

八、实施保障

加强党的领导，落实地方党委和政府在国土空间规划实施中的主体责任。强化规划监督考核。完善落实规划配套政策，完善专家咨询和公众参与的社会协同机制，建立规划动态评估调整工作机制。

以国土空间规划统筹协调各类规划，形成国土空间总体规划、详细规划、相关专项规划三类，按照系统性、整体性、协同性的要求配合县级国土空间规划“一张图”实施监督信息系统建设，加强动态监督维护。

附图

1. 国土空间总体格局规划图
2. 国土空间控制线规划图
3. 村庄布点规划图
4. 综合交通规划图
5. 国土空间规划分区图

青龙满族自治县凉水河乡国土空间总体规划（2021—2035年）

QING LONG MAN ZU ZI ZHI XIAN LIANG SHUI HE XIANG GUO TU KONG JIAN ZONG TI GUI HUA

国土空间总体格局规划图

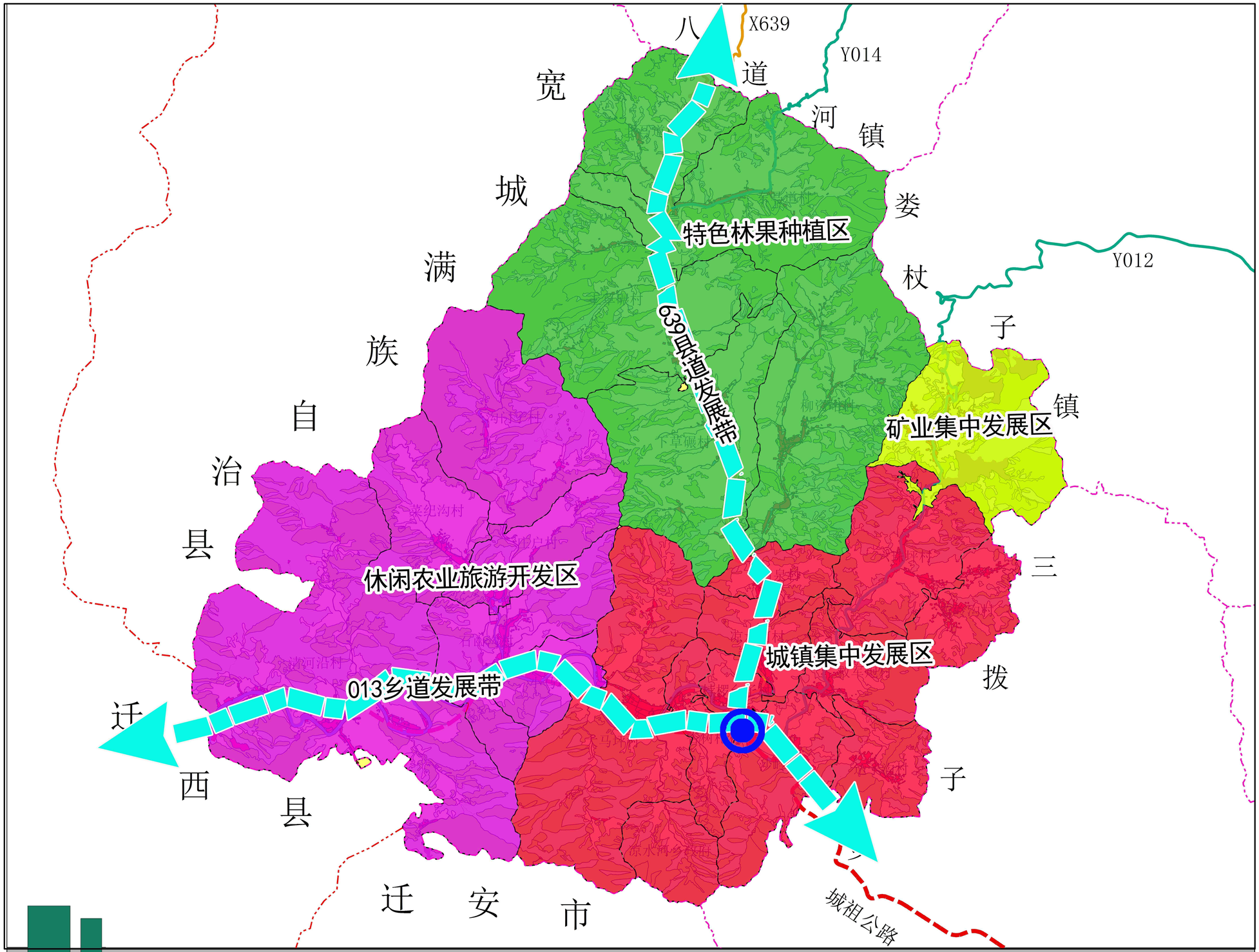

N

0 1000 2000 3000m

图 例

- 镇政府驻地
- 发展轴线
- 城镇集中发展区
- 矿业集中发展区
- 特色林果种植区
- 休闲农业旅游开发区
- 乡道
- 县道
- 省道
- 村界
- 乡镇界
- 县界

青龙满族自治县凉水河乡国土空间总体规划（2021－2035年）

QING LONG MAN ZU ZI ZHI XIAN LIANG SHUI HE XIANG GUO TU KONG JIAN ZONG TI GUI HUA

国土空间控制线规划图

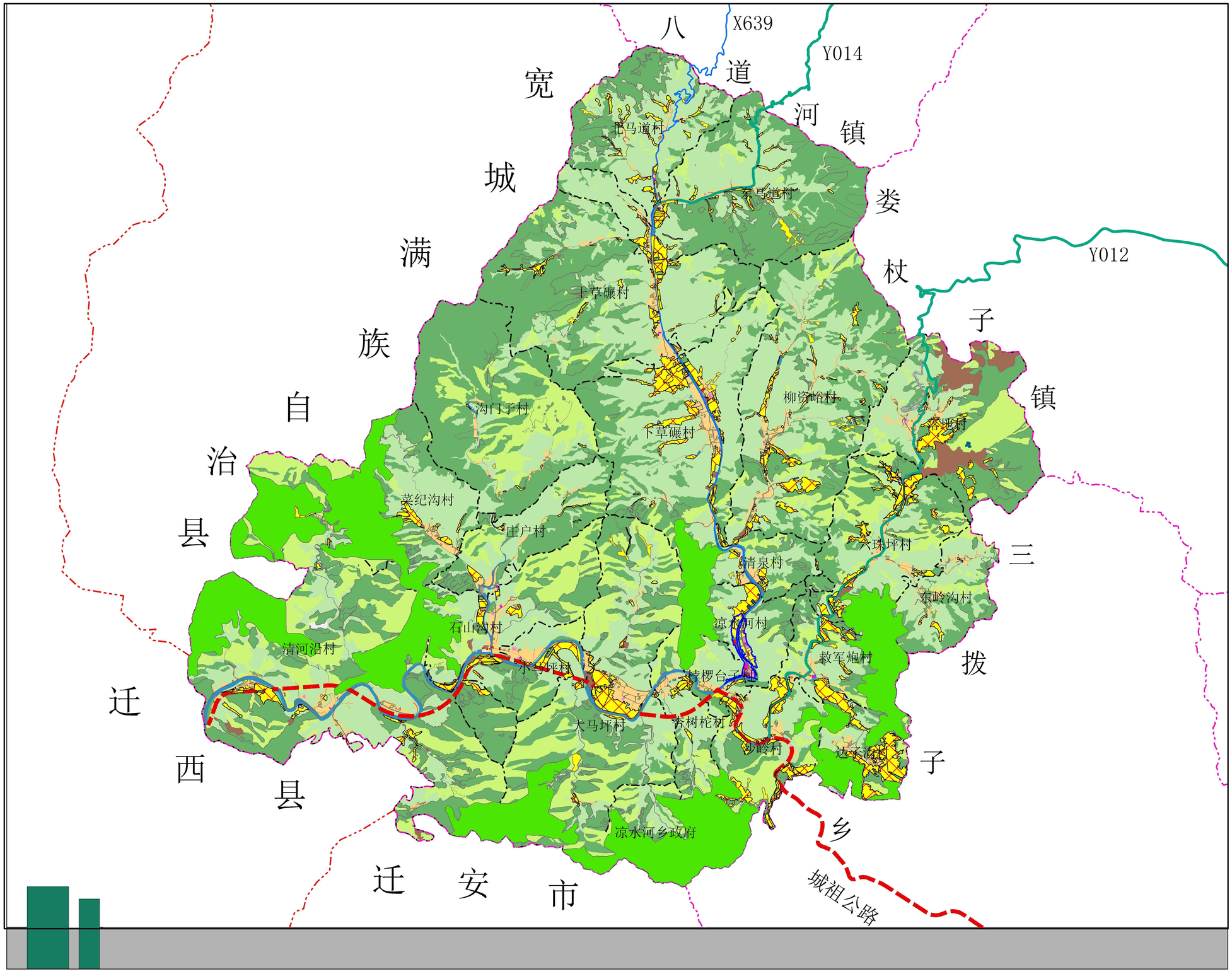

N

0 1000 2000 3000m

图 例

- 生态保护红线
- 永久基本农田
- 一般耕地
- 城镇开发边界
- 乡道
- 省道
- 县道
- 县界
- 乡镇界
- 村界

青龙满族自治县凉水河乡国土空间总体规划（2021—2035年）

QING LONG MAN ZU ZI ZHI XIAN LIANG SHUI HE XIANG GUO TU KONG JIAN ZONG TI GUI HUA

村庄布点规划图

规划确定凉水河镇三级镇村体系：镇政府驻地、中心村、基层村。具体划分如下：

镇政府驻地、3个中心村、18个基层村。

根据村庄分类标准，凉水河镇域村庄分为：2个城郊融合类村庄、3个集聚提升类村庄、1个特色保护类村庄、2个拆迁撤并类村庄、14个保留改善类村庄。

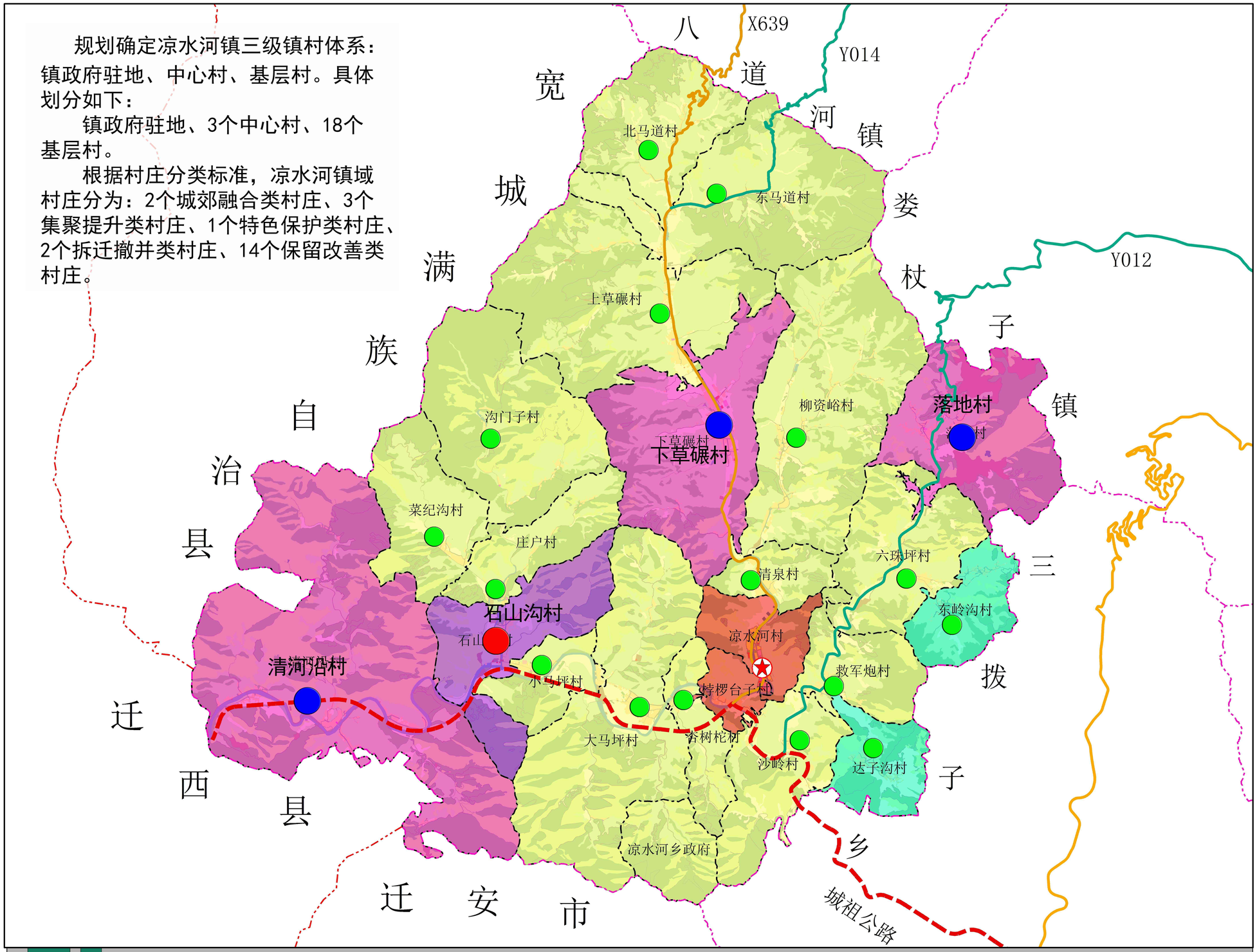

青龙满族自治县凉水河乡国土空间总体规划（2021－2035年）

QING LONG MAN ZU ZI ZHI XIAN LIANG SHUI HE XIANG GUO TU KONG JIAN ZONG TI GUI HUA

综合交通规划图

N

0 1000 2000 3000m

图 例

- 乡道
- 县道
- 省道
- 村界
- 乡镇界
- 县界

青龙满族自治县凉水河乡国土空间总体规划（2021—2035年）

QING LONG MAN ZU ZI ZHI XIAN LIANG SHUI HE XIANG GUO TU KONG JIAN ZONG TI GUI HUA

国土空间规划分区图

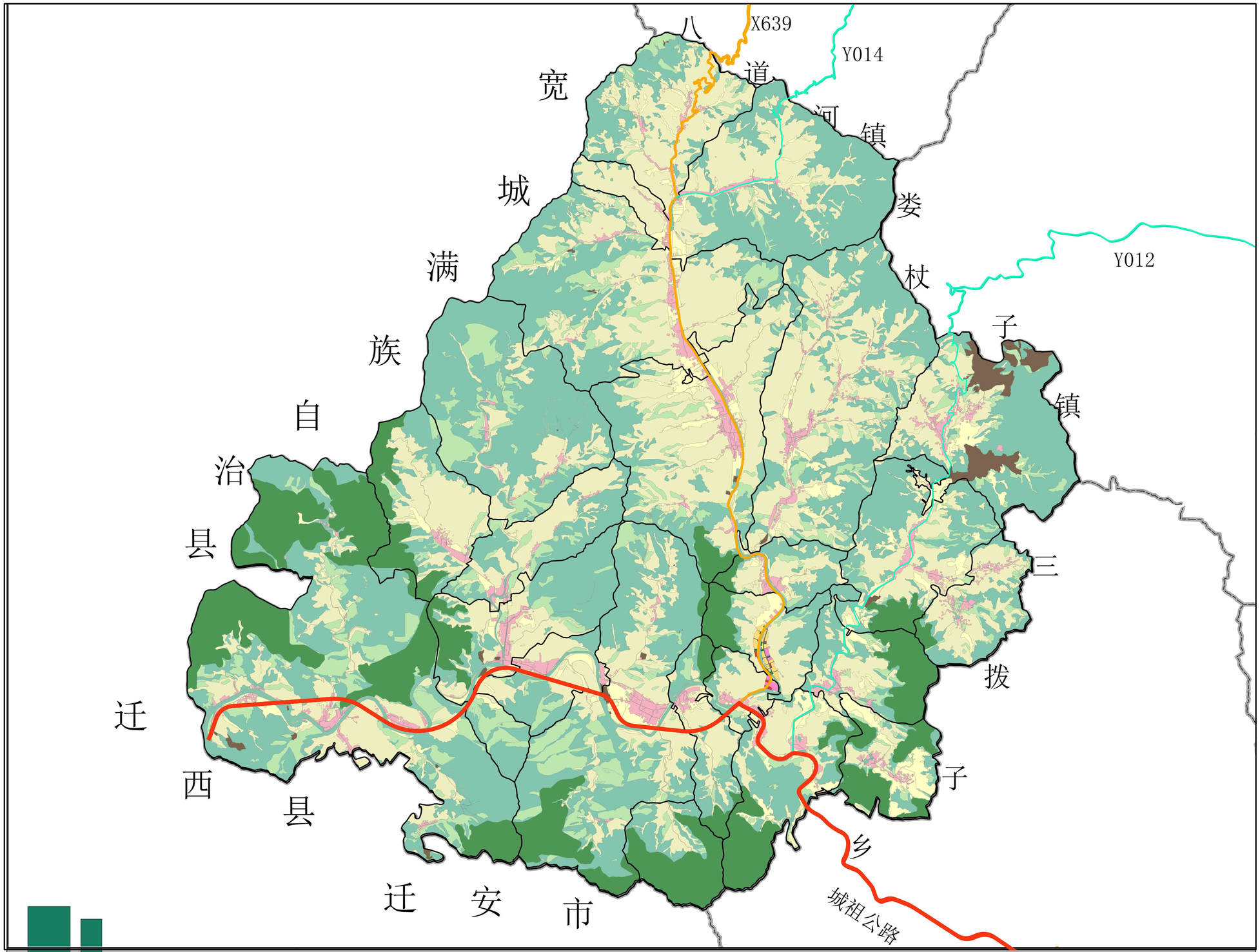

N

0 1000 2000 3000m

图 例

- 一般农业区
- 交通枢纽区
- 农田保护区
- 商业商务区
- 居住生活区
- 村庄建设区
- 林业发展区
- 生态保护区
- 生态控制区
- 矿产能源发展区
- 综合服务区
- 绿地休闲区