青龙满族自治县
八道河镇国土空间总体规划（2021—2035年）
批　后　公　布

《青龙满族自治县八道河镇国土空间总体规划（2021—2035年）》于2025年7月09日经青龙满族自治县人民政府批复，现按照《中华人民共和国城乡规划法》《河北省城乡规划条例》《河北省片区乡镇国土空间总体规划编制指南（试行）》等有关要求，对规划成果进行批后公布。

一、规划期限与规划范围

规划期限：规划基期为2020年，规划期限为2021—2035年，其中近期为2021—2025年，远期为2026—2035年，远期展望至2050年。

规划范围分为镇域和镇政府驻地两个层次。

镇域范围：即八道河镇行政辖区范围，包括20个行政村。

镇政府驻地范围：包括八道河村、塔沟村部分区域。

二、功能定位与规划目标

（1）功能定位

八道河镇的定位为：以特色农产品种植、矿业开采加工、商贸流通集散功能为主的综合型城镇。

（2）规划目标

到2025年，经济社会发展迈向新台阶，现状城乡建设用地提质增效取得阶段性进展，人居环境得到极大提升，近

期项目有序落地，生态文明时代的产业重镇地位进一步提升。

到 2035 年，基本建成特色突出、和谐宜居、环境优美、城乡繁荣的青龙满族自治县西部以矿业开采加工、商贸流通集散功能为主的工贸带动型综合城镇。生态环境全面改善，人居环境品质显著提升，发展全域产业经济惠及城乡居民，成为国民经济与社会发展的主导产业，实现“镇、村”高质量融合发展。

到 2050 年，以城带乡、城乡共荣的城乡一体化格局全面形成，产业高能级、空间高颜值、生活高品质、治理高效能的发展局面基本形成，城乡特色风貌和艺术特质独树一帜，成为全县镇域经济高质量发展标杆和社会主义现代化城镇。

三、严守三条控制线

（1）严守耕地和永久基本农田

严守耕地保护红线，严格控制耕地转为林地、草地、园地等其他农用地，建立耕地保护补偿制度。

永久基本农田经依法划定后，任何单位和个人不得擅自占用或者改变其用途。永久基本农田不得转为林地、草地、园地等其他农用地及农业设施建设用地。国家能源、交通、水利、军事设施等重点建设项目选址确实难以避让永久基本农田的，涉及农用地转用或者土地征收的，必须经国务院批准。

（2）严守生态保护红线

生态保护红线内自然保护地核心保护区原则上禁止人

为活动；生态保护红线内自然保护地核心保护区外，禁止开发性、生产性建设活动，在符合法律法规及相关文件的前提下，仅允许对生态功能不造成破坏且符合管控要求的有限人为活动和国家重大项目占用。生态保护红线内自然保护区、风景名胜区、饮用水水源保护区等区域，依照相应法律法规执行。

（3）严格落实城镇开发边界

城镇开发边界内，各类建设活动严格实行用途管制，按照规划用途依法办理有关手续，并加强与水体保护线、绿地系统线、基础设施建设控制线、历史文化保护线等协同管控。

严格城镇开发边界外的空间准入，原则上除特殊用地外，只能用于农业生产、乡村振兴、生态保护和交通等基础设施建设，不得进行城镇集中建设，不得设立各类开发区。

四、落实主体功能区布局

落实上位规划确定的主体功能定位，全镇为重点生态功能区，应落实相关要求，全面实施乡村振兴战略，探索绿色高效安全的资源开发模式，推动特色优势产业发展，同时保护和修复生态环境，推动绿色创新发展，增强内生发展动力。

五、构建全域国土空间开发保护总体格局

以八道河镇自然资源禀赋、自然地理格局和区域优势为基础，结合国土空间开发适宜性评价、灾害风险评估、规划实施评估等成果，强化三条控制线的底线约束，落实规划目标与定位，统筹“三生”空间，构建“一核、两轴、五区”

的国土空间开发保护总体格局。

一核：指以八道河镇区形成的城镇发展核；

两轴：指以508国道和639县道形成的经济发展轴线；

五区：指以八道河镇镇区形成的城镇集中发展区；北部为自然风光景区和生物多样性保护区，以生态旅游开发为主，重点发展旅游业；中部为矿业集中发展区，主要以工矿产业发展为主；南部为现代农业发展区，重点发展特色林果种植。

六、镇村体系结构

规划构建“镇区——中心村——基层村”的三级镇村体系。规划形成1个镇政府驻地、3个中心村、15个基层村。

镇政府驻地。2个，为八道河村、塔沟村部分区域’。

中心村。3个，分别为二道沟村、郭丈子村和王厂村。

基层村。15个，分别为沙河村、塔沟村、牧马村、邢厂村、大转村、长沟村、头道沟村、公厂村、抄道沟村、抹子沟村、边丈子村、四台子村、钱丈子村、崔丈子村、天桥沟村。

七、镇域综合交通

规划落实青龙县国空确定的规划承秦铁路支线，保留承秦高速公路、承秦高速连接线、639县道、637县道、014乡道等基础设施项目。

推动城乡路网一体规划设计，畅通城乡交通运输连接，加快实现道路联通、城乡道路客运一体化。

规划建立以镇政府驻地为中心，508国道和承秦高速连

接线为骨架，形成干支结合、层次分明、功能齐全的，快速、安全、先进、高效、网络式的综合交通运输体系。

八、实施保障

加强党的领导，落实地方党委和政府在国土空间规划实施中的主体责任。强化规划监督考核。完善落实规划配套政策，完善专家咨询和公众参与的社会协同机制，建立规划动态评估调整工作机制。

以国土空间规划统筹协调各类规划，形成国土空间总体规划、详细规划、相关专项规划三类，按照系统性、整体性、协同性的要求配合县级国土空间规划“一张图”实施监督信息系统建设，加强动态监督维护。

附图

1. 国土空间总体格局规划图
2. 国土空间控制线规划图
3. 村庄布点规划图
4. 综合交通规划图
5. 国土空间规划分区图

青龙满族自治县八道河镇国土空间总体规划（2021-2035年）

QING LONG MAN ZU ZI ZHI XIAN BA DAO HE ZHEN GUO TU KONG JIAN ZONG TI GUI HUA

国土空间总体格局规划图

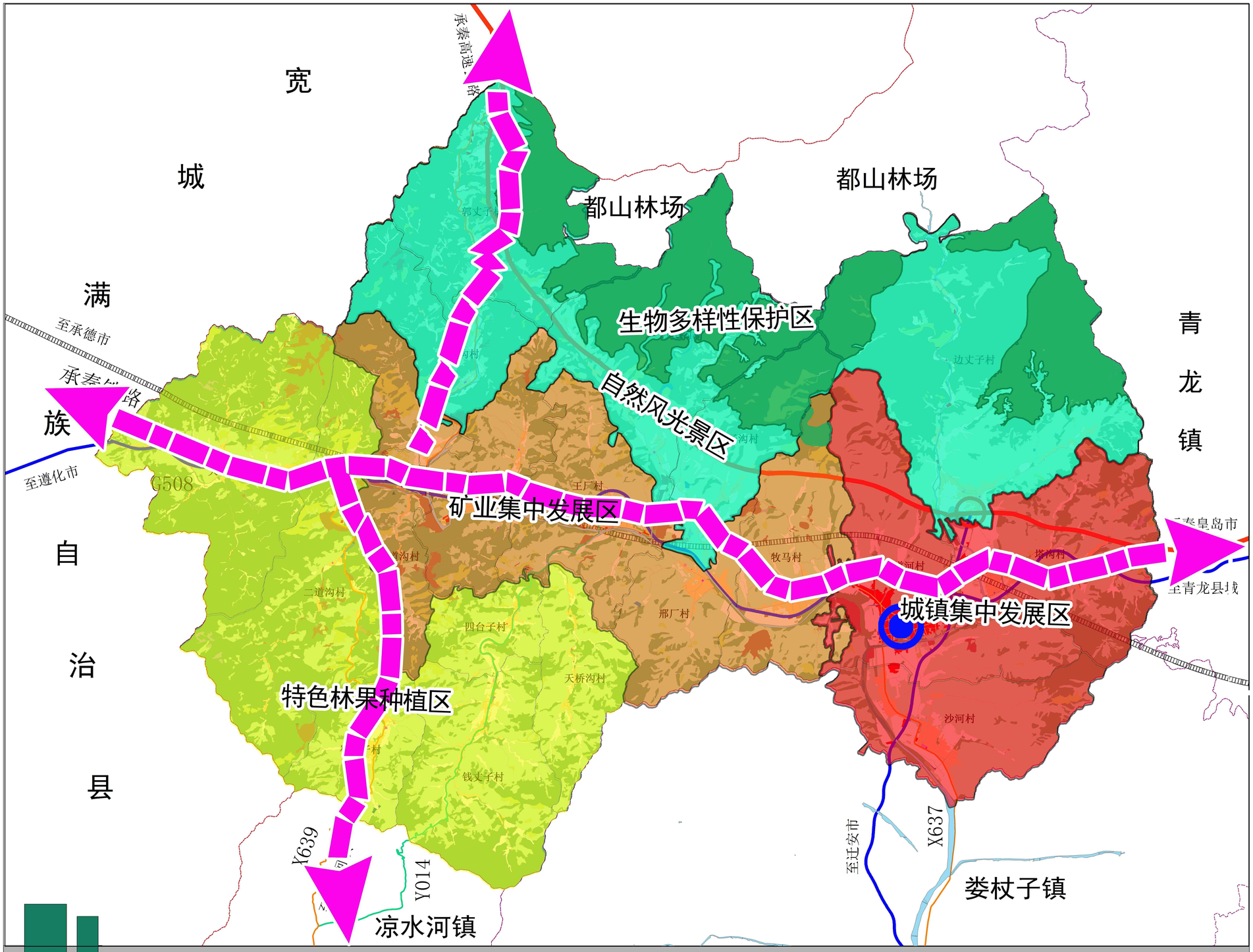

N

0 500 1500 3000m

图 例

- 镇政府驻地
- 发展轴线
- 生物多样性保护区
- 城镇集中发展区
- 矿业集中发展区
- 特色林果种植区
- 自然风光景区
- 高速公路
- 国道
- 县道
- 乡道
- 村界
- 乡镇界
- 县界

青龙满族自治县八道河镇国土空间总体规划（2021-2035年）

QING LONG MAN ZU ZI ZHI XIAN BA DAO HE ZHEN GUO TU KONG JIAN ZONG TI GUI HUA

国土空间控制线规划图

N

0 500 1500 3000m

图 例

- 城镇开发边界
- 村庄建设边界
- 永久基本农田保护红线
- 生态保护红线
- 河流
- 村界
- 镇界
- 县界

青龙满族自治县八道河镇国土空间总体规划（2021-2035年）

QING LONG MAN ZU ZI ZHI XIAN BA DAO HE ZHEN GUO TU KONG JIAN ZONG TI GUI HUA

村庄布点规划图

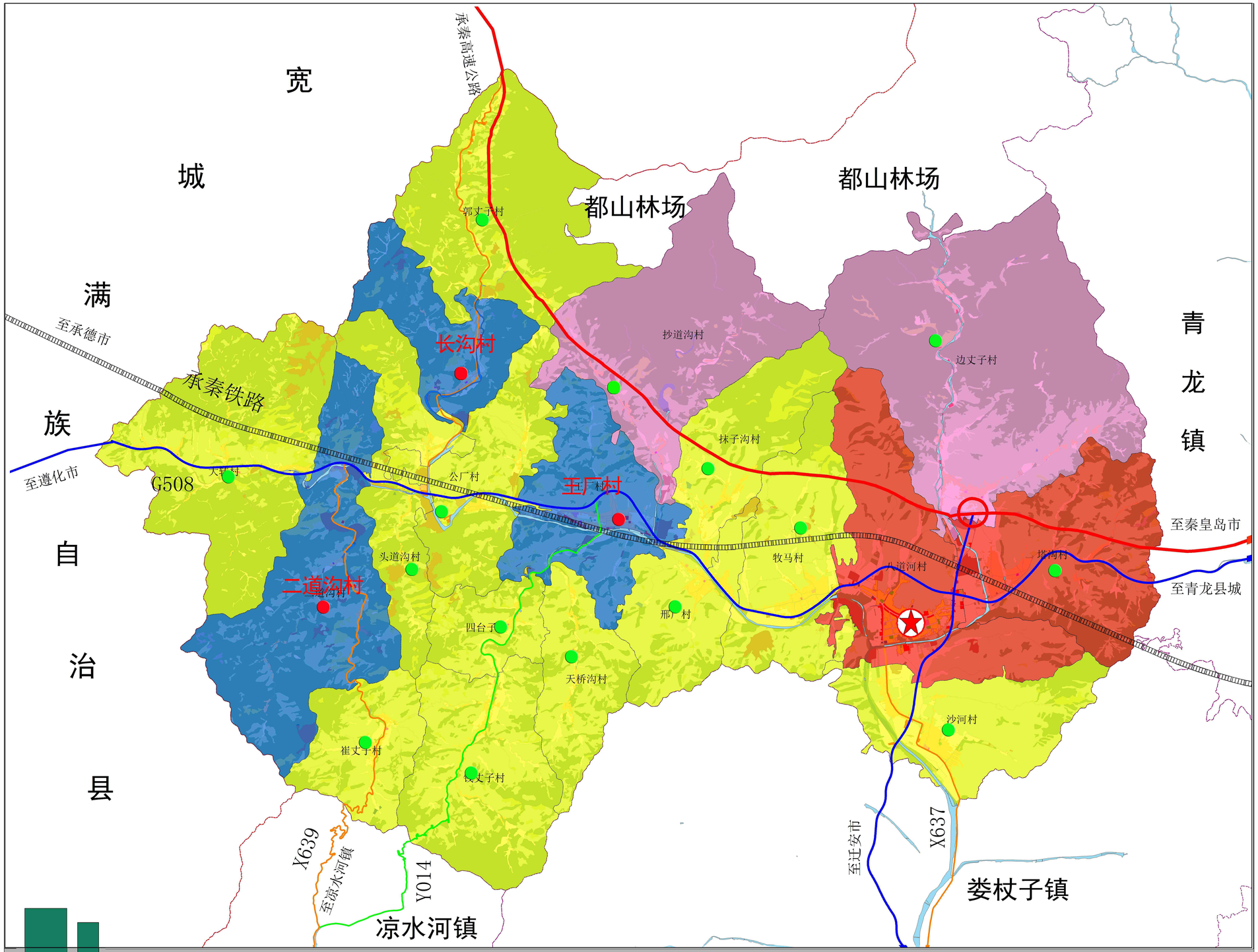

N

0 500 1500 3000m

图 例

- 城郊融合类村庄
- 集聚提升类村庄
- 特色保护类村庄
- 保留改善类村庄
- 镇区
- 中心村
- 基层村
- 铁路
- 高速公路
- 国道
- 县道
- 乡道
- 河流
- 村界
- 镇界
- 县界

规划确定八道河镇三级镇村体系：镇政府驻地、中心村、基层村。具体划分如下：

1个中心镇区、3个中心村、15个基层村。

根据村庄分类标准，八道河镇域村庄分为：2个城郊融合类村庄、3个集聚提升类村庄、2个特色保护类村庄、12个保留改善类村庄。

青龙满族自治县八道河镇国土空间总体规划（2021-2035年）

QING LONG MAN ZU ZI ZHI XIAN BA DAO HE ZHEN GUO TU KONG JIAN ZONG TI GUI HUA

综合交通规划图

N

0 500 1500 3000m

图 例

- 规划铁路
- 现状高速公路
- 现状国道
- 现状县道
- 现状乡道
- 现状高速出入口
- 河流
- 村界
- 镇界
- 县界

青龙满族自治县八道河镇国土空间总体规划（2021-2035年）

QING LONG MAN ZU ZI ZHI XIAN BA DAO HE ZHEN GUO TU KONG JIAN ZONG TI GUI HUA

国土空间规划分区

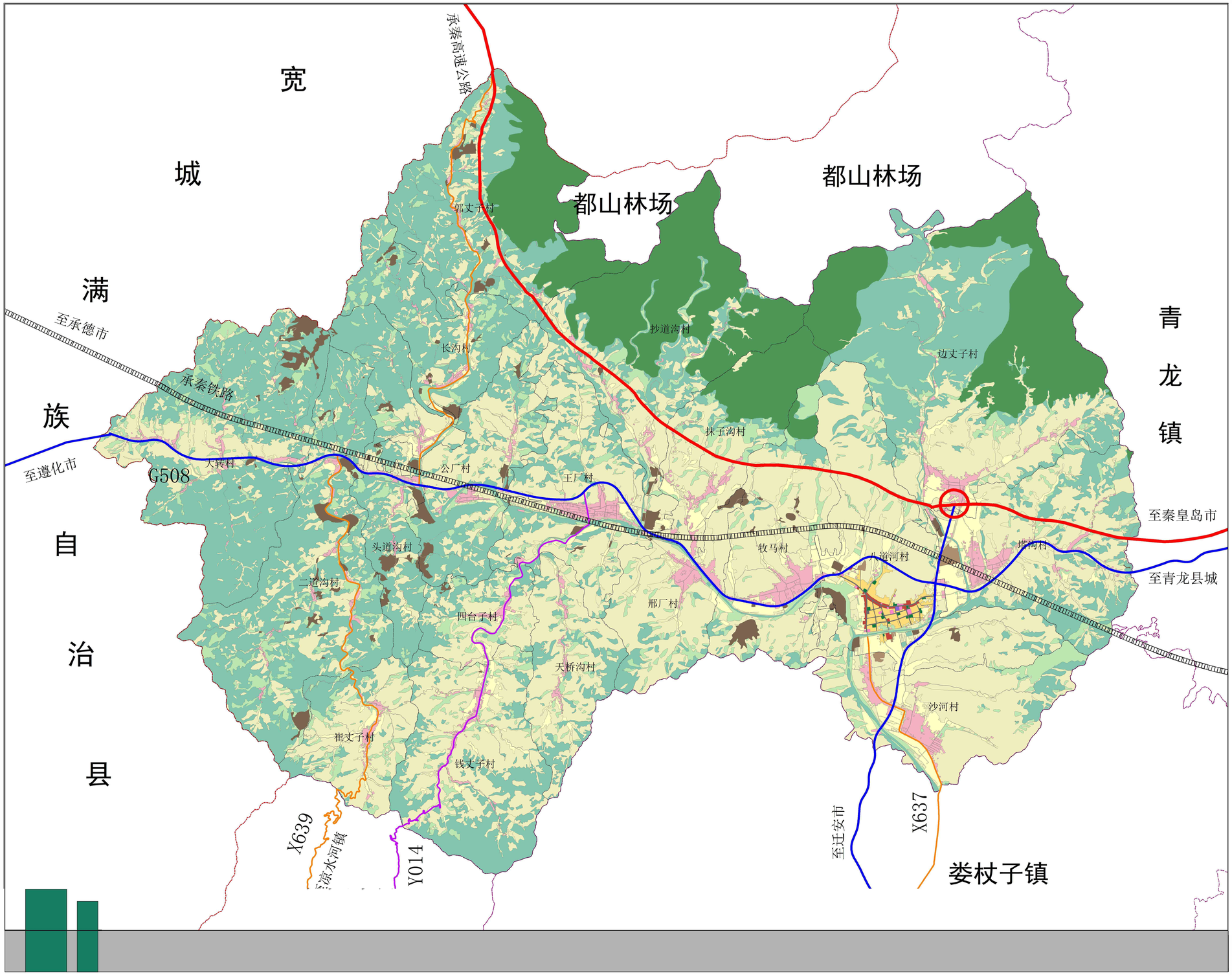

N

0 500 1500 3000m

图 例

- 一般农业区
- 农田保护区
- 商业商务区
- 居住生活区
- 工业发展区
- 村庄建设区
- 林业发展区
- 物流仓储区
- 生态保护区
- 生态控制区
- 矿产能源发展区
- 综合服务区
- 绿地休闲区
- 村界
- 镇界
- 县界