青龙满族自治县三星口乡国土空间总体规划（2021-2035年）

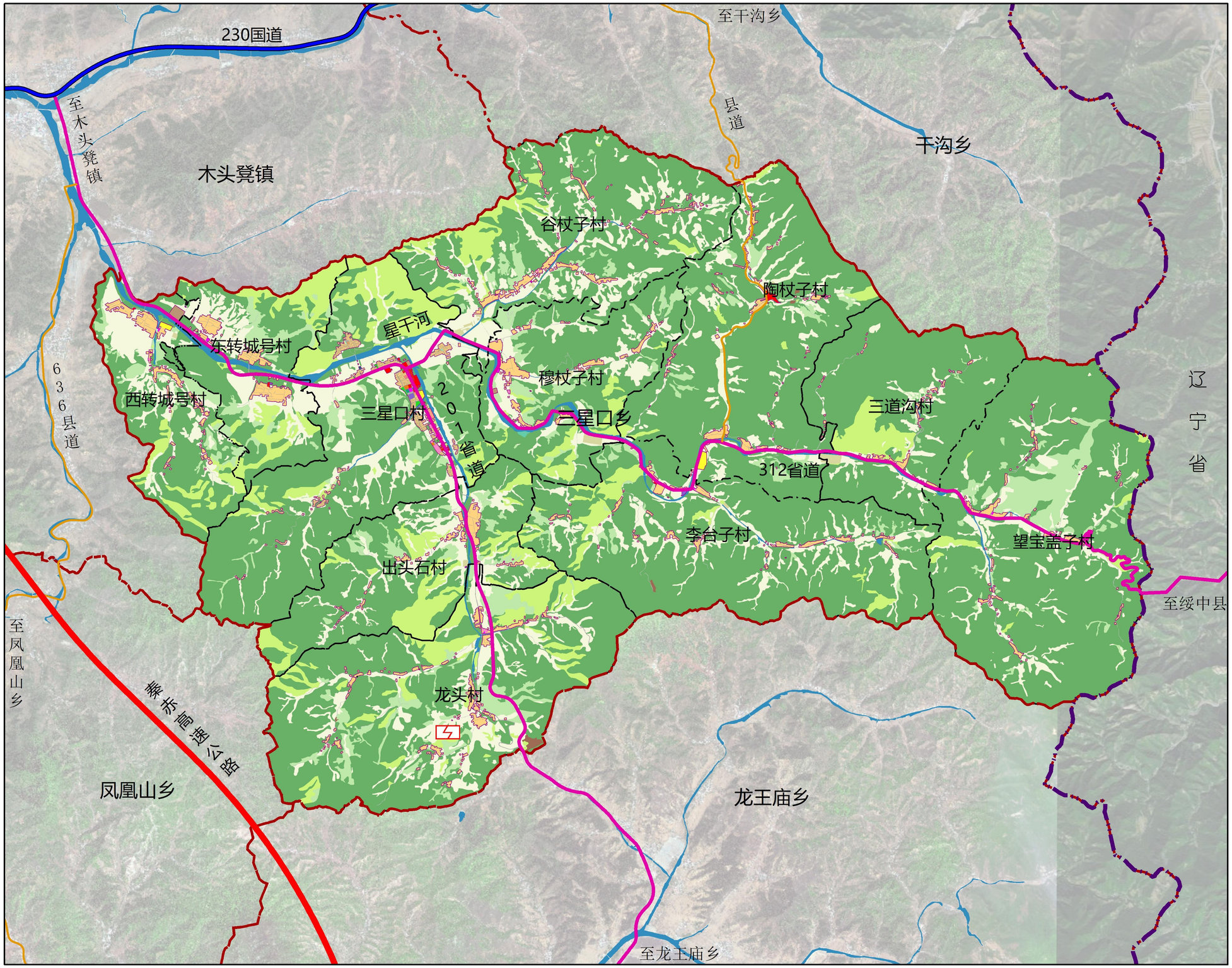

N

0 1,200 2,400 4,800 米

图 例

- 省界
- 乡镇界
- 村界
- 国道
- 省道
- 县道
- 高速公路
- 110kV变电站
- 规划村庄建设用地界线
- 水浇地
- 旱地
- 果园
- 其他园地
- 乔木林地
- 灌木林地
- 其他林地
- 其他草地
- 内陆滩涂
- 农村道路
- 设施农用地
- 城镇住宅用地
- 农村宅基地
- 农村社区服务设施用地
- 机关团体用地
- 文化用地
- 中小学用地
- 幼儿园用地
- 体育用地
- 医疗卫生用地
- 社会福利用地
- 商业用地
- 工业用地
- 采矿用地
- 物流仓储用地
- 公路用地
- 城镇村道路用地
- 社会停车场用地
- 供水用地
- 排水用地
- 供燃气用地
- 通信用地
- 邮政用地
- 环卫用地
- 其他公用设施用地
- 公园绿地
- 广场用地
- 特殊用地
- 河流水面
- 水库水面
- 沟渠

国土空间用地布局规划图

青龙满族自治县三星口乡国土空间总体规划（2021-2035年）

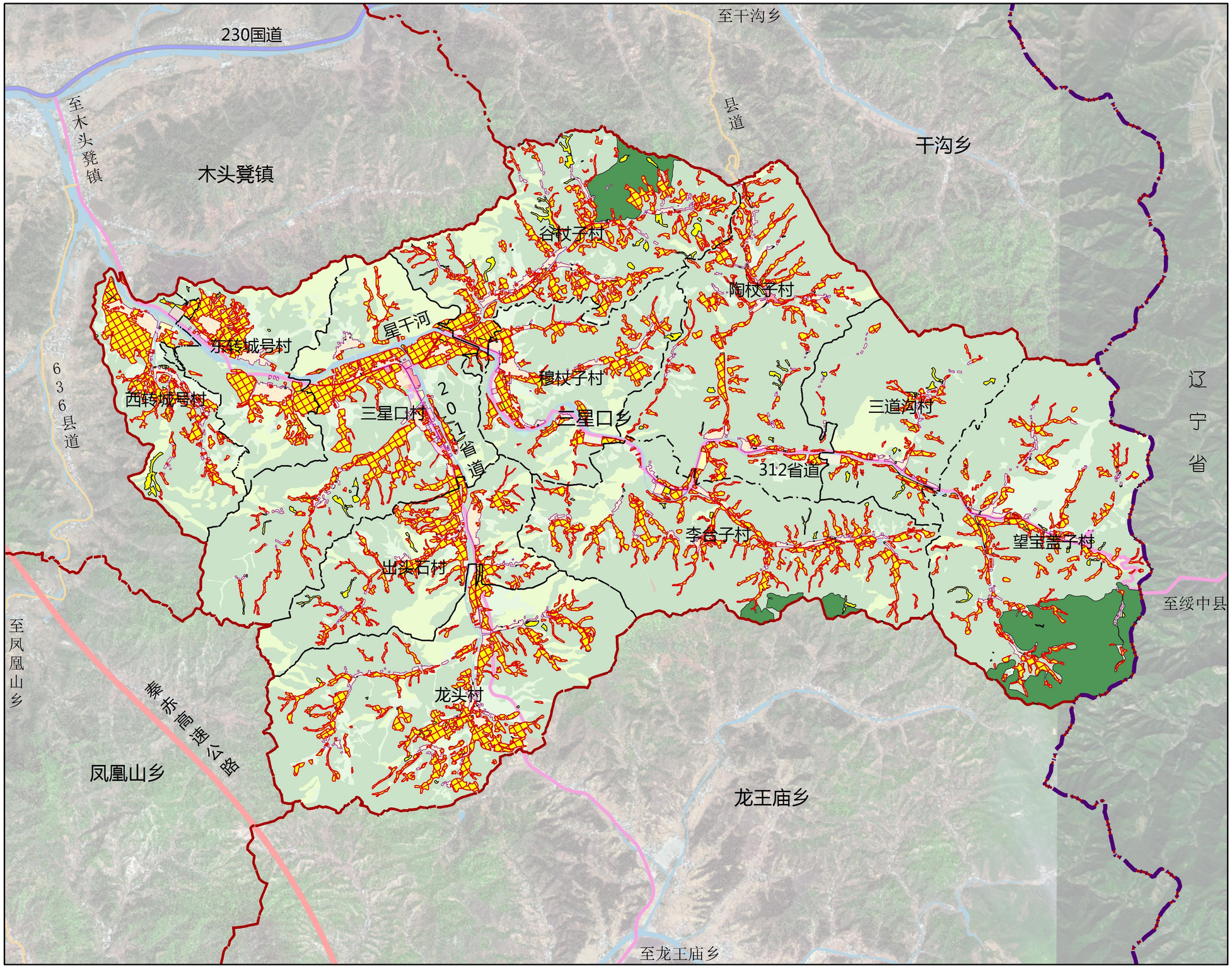

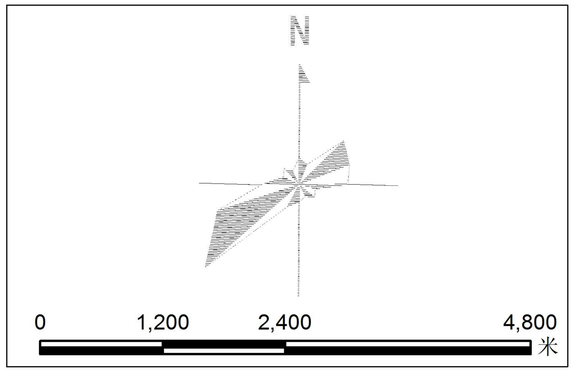

图　例

- 省界
- 乡镇界
- 村界
- 永久基本农田
- 耕地
- 规划村庄建设用地界线
- 生态保护红线

国土空间控制线规划图

青龙满族自治县三星口乡国土空间总体规划（2021-2035年）

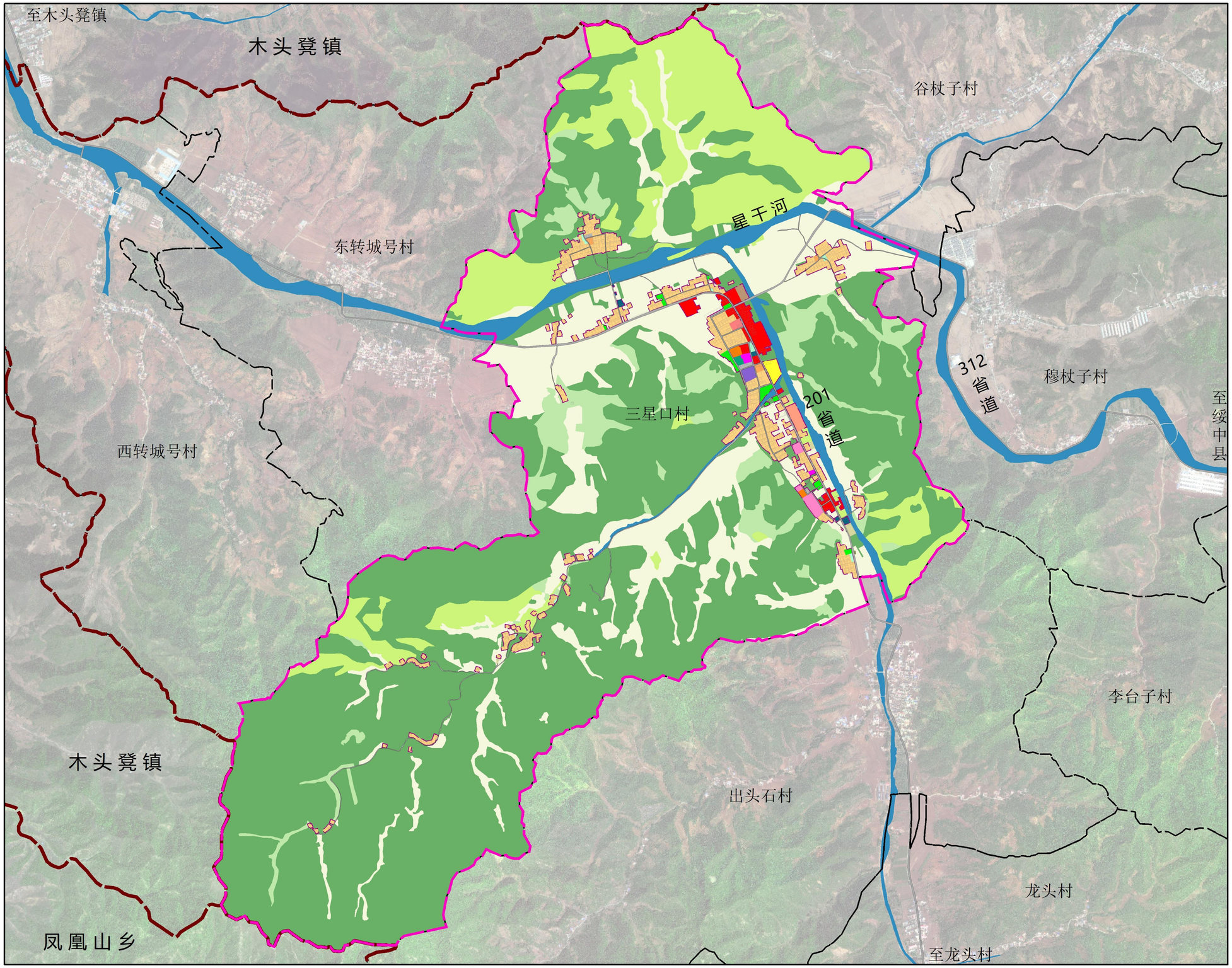

N

0 500 1,000 2,000 米

图 例

- 乡政府驻地规划范围
- 乡镇界
- 村界
- 乡驻地村庄建设边界
- 水浇地
- 旱地
- 果园
- 乔木林地
- 灌木林地
- 其他林地
- 其他草地
- 农村道路
- 设施农用地
- 城镇住宅用地
- 农村宅基地
- 农村社区服务设施用地
- 机关团体用地
- 文化用地
- 中小学用地
- 幼儿园用地
- 体育用地
- 医疗卫生用地
- 社会福利用地
- 商业用地
- 工业用地
- 物流仓储用地
- 公路用地
- 城镇村道路用地
- 社会停车场用地
- 供水用地
- 排水用地
- 供燃气用地
- 通信用地
- 邮政用地
- 环卫用地
- 公园绿地
- 广场用地
- 特殊用地
- 河流水面

乡政府驻地国土空间用地规划图