图 纸 目 录

图 号	图 名
81-01	区位分析图
81-02	县域地形地貌分析图
81-03	县域城乡用地布局现状图
81-04	县域基础设施现状现状图
81-05	县域公共设施现状图
81-06	县域综合交通现状图
81-07	县域旅游、文物古迹现状图
81-08	县域城乡用地布局规划图
81-09	县域镇村体系规划图
81-10	县域村庄空间布局规划图
81-11	县域综合交通规划图
81-12	县域第一产业布局规划图
81-13	县域第二产业布局规划图
81-14	县域第三产业布局规划图
81-15	县域给水、排水设施规划图
81-16	县域供电、通讯、邮政规划图
81-17	县域燃气、供热、环卫规划图
81-18	县域公共服务设施规划图
81-19	县域生态绿地系统规划图
81-20	县域旅游发展规划图
81-21	县域矿产资源保护开发规划图
81-22	县域空间管制规划图
81-23	县域规划范围界定图
81-24	县域近期建设规划图
81-25	县域远景发展构想图
81-26	青龙县城用地现状图
81-27	青龙县城用地规划图
81-28	青龙县城规划结构图
81-29	青龙县城道路系统规划图
81-30	青龙县城道路横断面规划
81-31	青龙县城居住用地规划图
81-32	青龙县城绿地系统规划图
81-33	青龙县城景观系统规划图
81-34	青龙县城防灾规划图
81-35	青龙县城公共设施规划图
81-36	青龙县城地下空间规划图
81-37	青龙县城给水工程规划图
81-38	青龙县城中水工程规划图

81-39……青龙县城污水工程规划图
81-40……青龙县城雨水工程规划图
81-41……青龙县城供电工程规划图
81-42……青龙县城通信工程规划图
81-43……青龙县城供热工程规划图
81-44……青龙县城燃气工程规划图
81-45……青龙县城近期建设规划图
81-46……青龙县城远景规划构想图
81-47……大巫岚城区用地现状图
81-48……大巫岚城区用地规划图
81-49……大巫岚城区规划结构图
81-50……大巫岚城区道路系统规划图
81-51……大巫岚城区道路横断面规划图
81-52……大巫岚城区居住用地现状图
81-53……大巫岚城区公共设施规划图
81-54……大巫岚城区绿地系统规划图
81-55……大巫岚城区景观结构规划图
81-56……大巫岚城区近期规划图
81-57……大巫岚城区给水工程规划图
81-58……大巫岚城区中水工程规划图
81-59……大巫岚城区污水工程规划图
81-60……大巫岚城区雨水工程规划图
81-61……大巫岚城区供电工程规划图
81-62……大巫岚城区通讯工程规划图
81-63……大巫岚城区供热工程规划图
81-64……大巫岚城区燃气工程规划图
81-65……大巫岚城区综合防灾规划图
81-66……双山子城区用地现状图
81-67……双山子城区用地规划图
81-68……双山子城区规划结构图
81-69……双山子城区道路系统规划图
81-70……双山子城区市政设施和
公共服务设施规划图
81-71……双山子城区绿地系统规划图
81-72……双山子城区景观风貌规划图
81-73……双山子城区给水工程规划图
81-74……双山子城区雨水工程规划图
81-75……双山子城区污水工程规划图
81-76……双山子城区电力工程规划图
81-77……双山子城区通讯工程规划图
81-78……双山子城区供热工程规划图
81-79……双山子城区环卫工程规划图
81-80……双山子城区综合防灾规划图
81-81……双山子城区近期建设规划图

青龙满族自治县城乡总体规划（2013—2030）

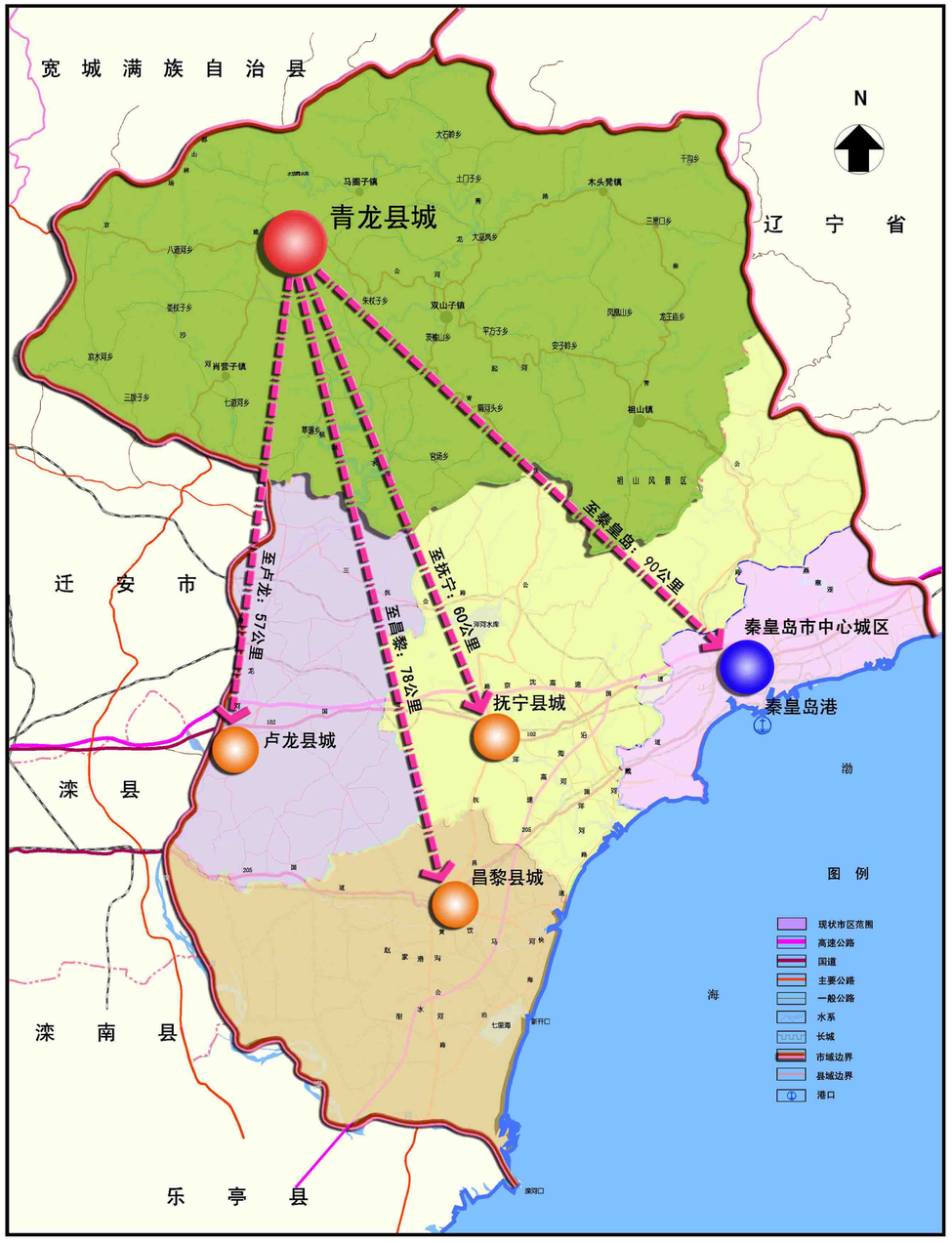

◀青龙在秦皇岛市的区位

青龙地处环渤海经济圈和京津冀经济圈内◆

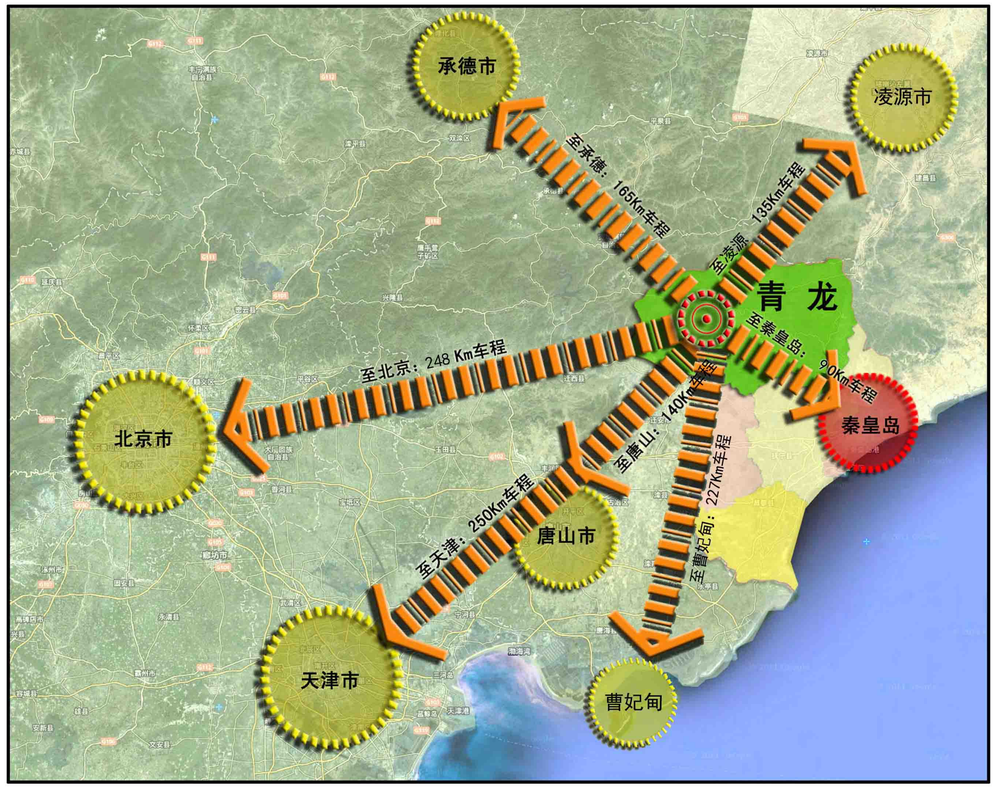

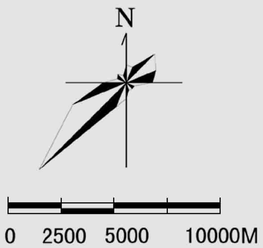

青龙满族自治县距首都北京248公里，距秦皇岛市90公里，距昌黎县78公里，距抚宁县60公里，距卢龙县57公里，交通便捷，区位优势突出。

秦皇岛市规划设计研究院
设计资质：甲级 证书号：（建）域规编第（141041）号
2019年03月

青龙满族自治县城乡总体规划（2013—2030）

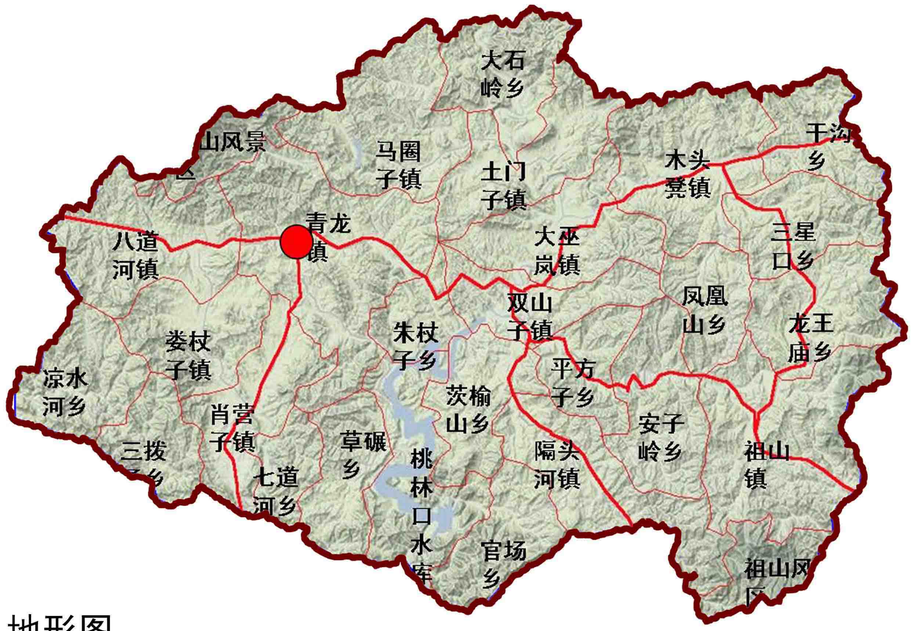

地形图

海拔高度分析图

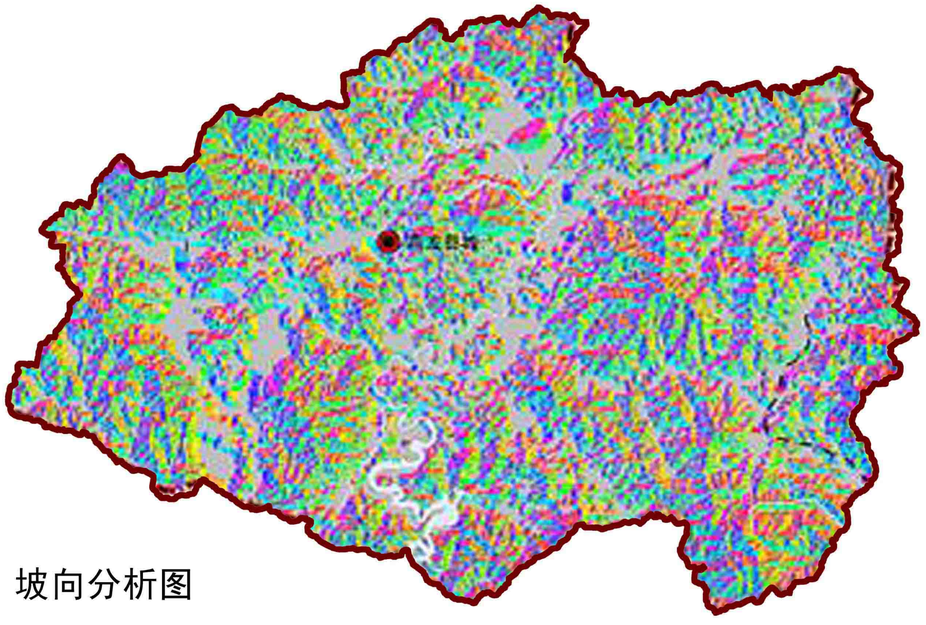

坡向分析图

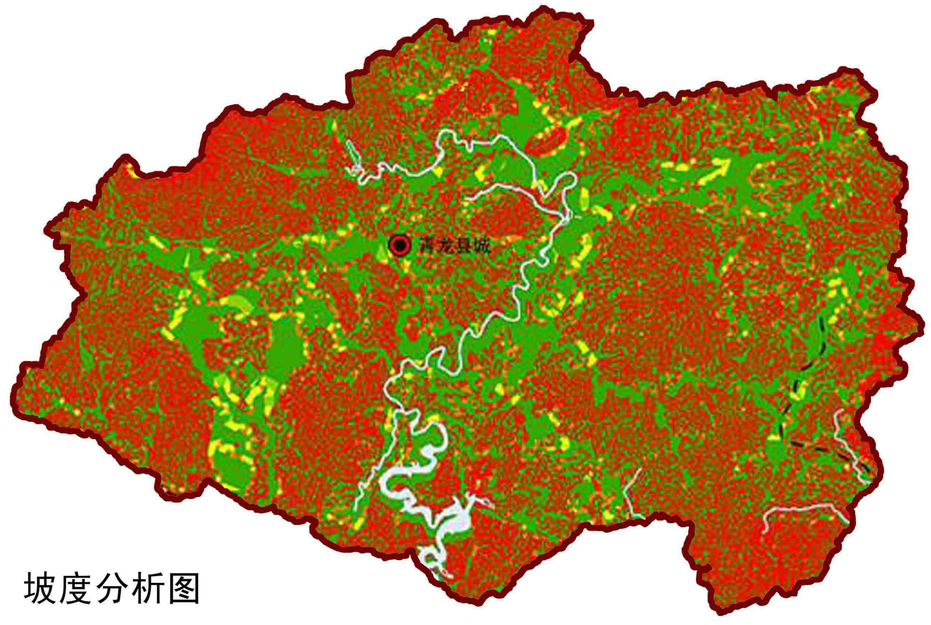

坡度分析图

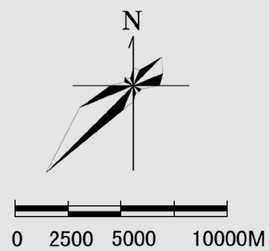

青龙满族自治县地处燕山山脉东麓，境内地形可分为中山、低山、丘陵和沟谷4种类型。呈现中、低山耸立，沟谷纵横，丘陵散布的形态，素有“八山一水一分田”之称。地势西、北、东三面较高，南部较低，整个地形呈簸箕型，由西北向东南倾斜，山脉多为东西走向。

秦皇岛市规划设计研究院
设计资质：甲级 证书号：(建)城规编第（141041）号
2019年03月

青龙满族自治县城乡总体规划（2013—2030）

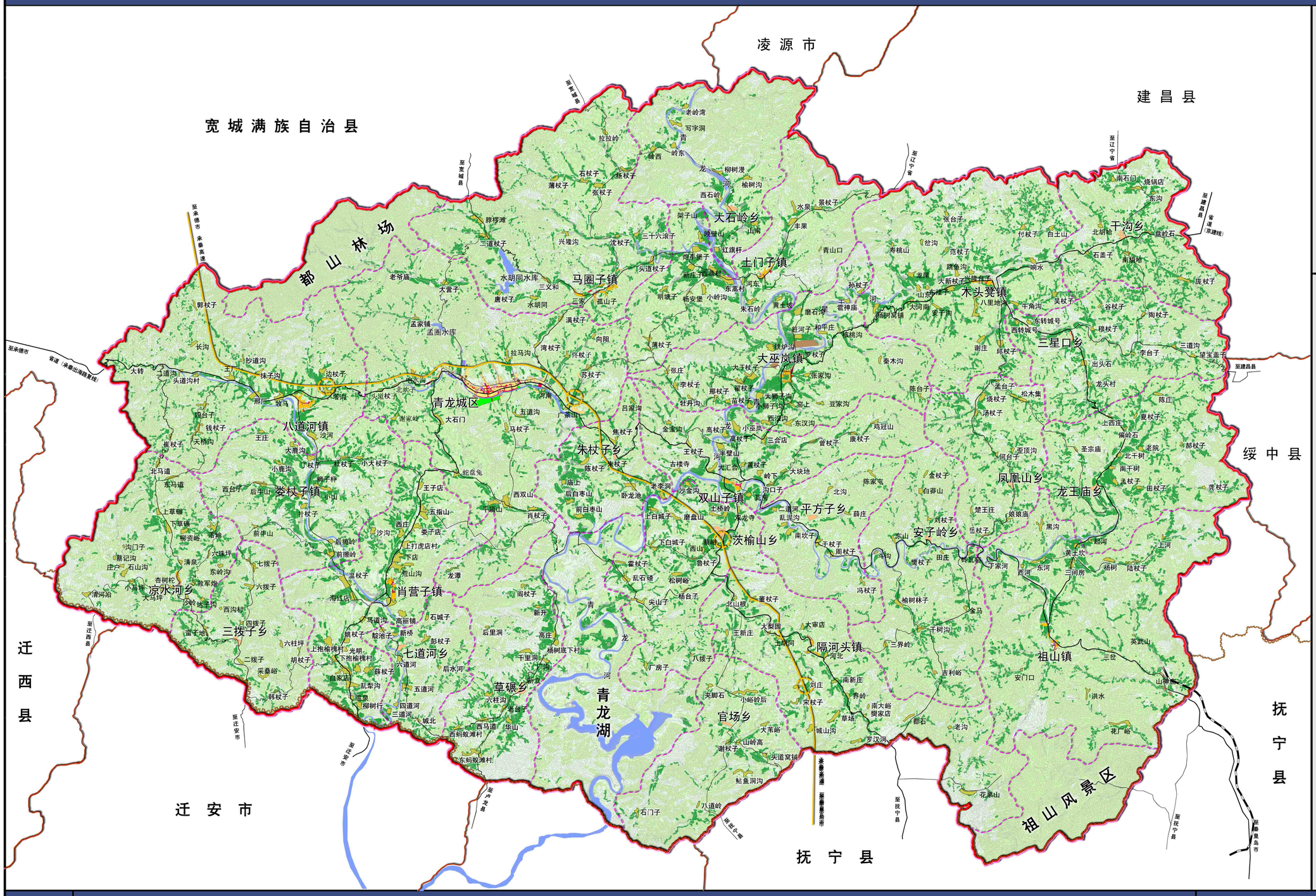

N

0 2500 5000 10000M

图 例

- 二类居住用地
- 三类居住用地
- 行政办公用地
- 文化设施用地
- 教育科研用地
- 医疗卫生用地
- 商业服务业设施用地
- 工业用地
- 物流仓储用地
- 公用设施用地
- 公园绿地
- 防护绿地
- 乡建设用地
- 村庄建设用地
- 基本农田
- 生态林地
- 其他用地
- 铁路用地
- 高速公路
- 高速出入口
- 主要道路
- 乡镇界
- 县域边界
- 水域
- 长城

03 县域城乡用地布局现状图

秦皇岛市规划设计研究院
设计资质：甲级 证书号：（建）城规编第（141041）号

2019年03月

青龙满族自治县城乡总体规划（2013—2030）

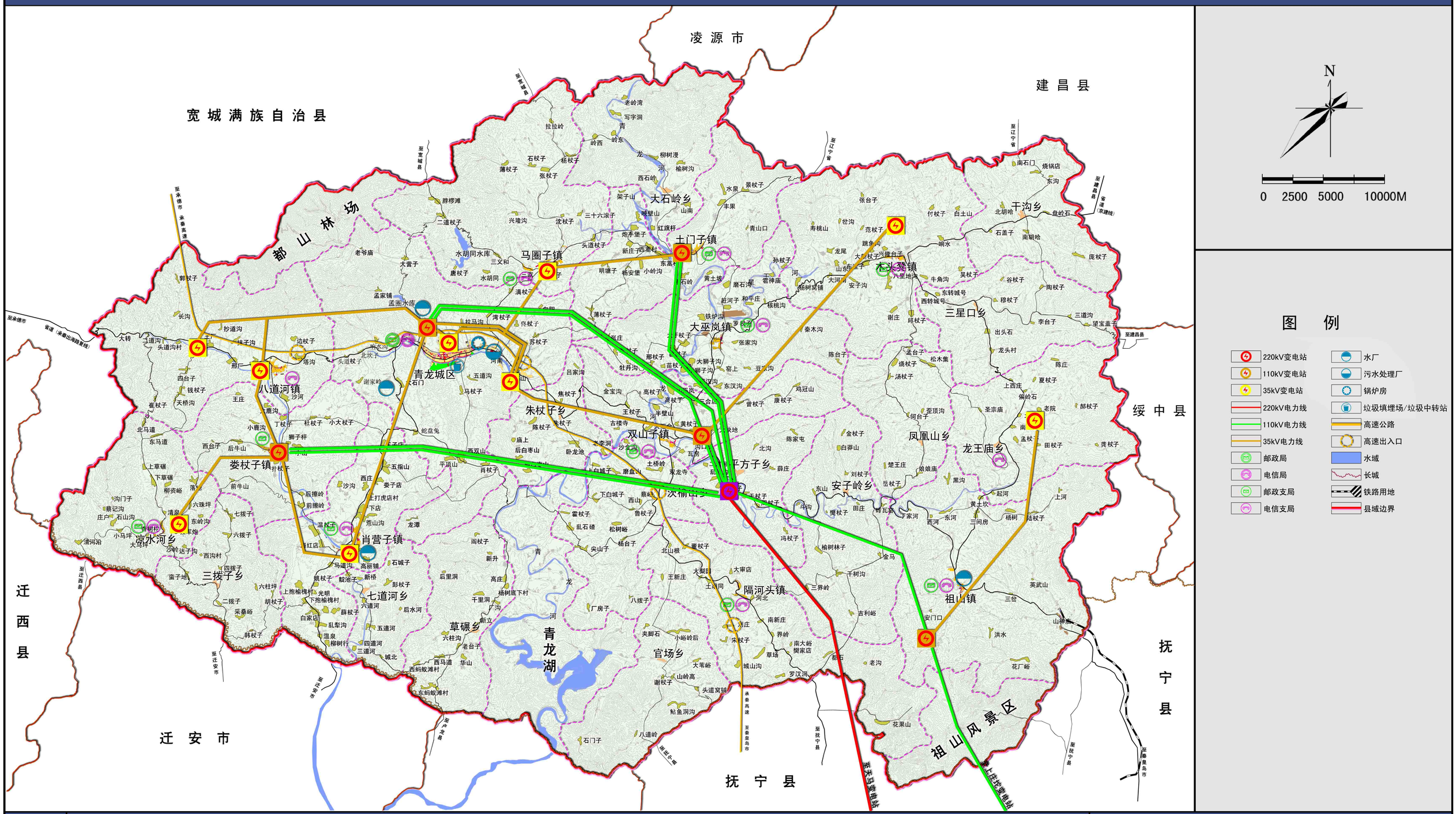

04 县域市政基础设施现状图

秦皇岛市规划设计研究院
设计资质：甲级 证书号：(建)城规编第（141041）号

2019年03月

青龙满族自治县城乡总体规划（2013—2030）

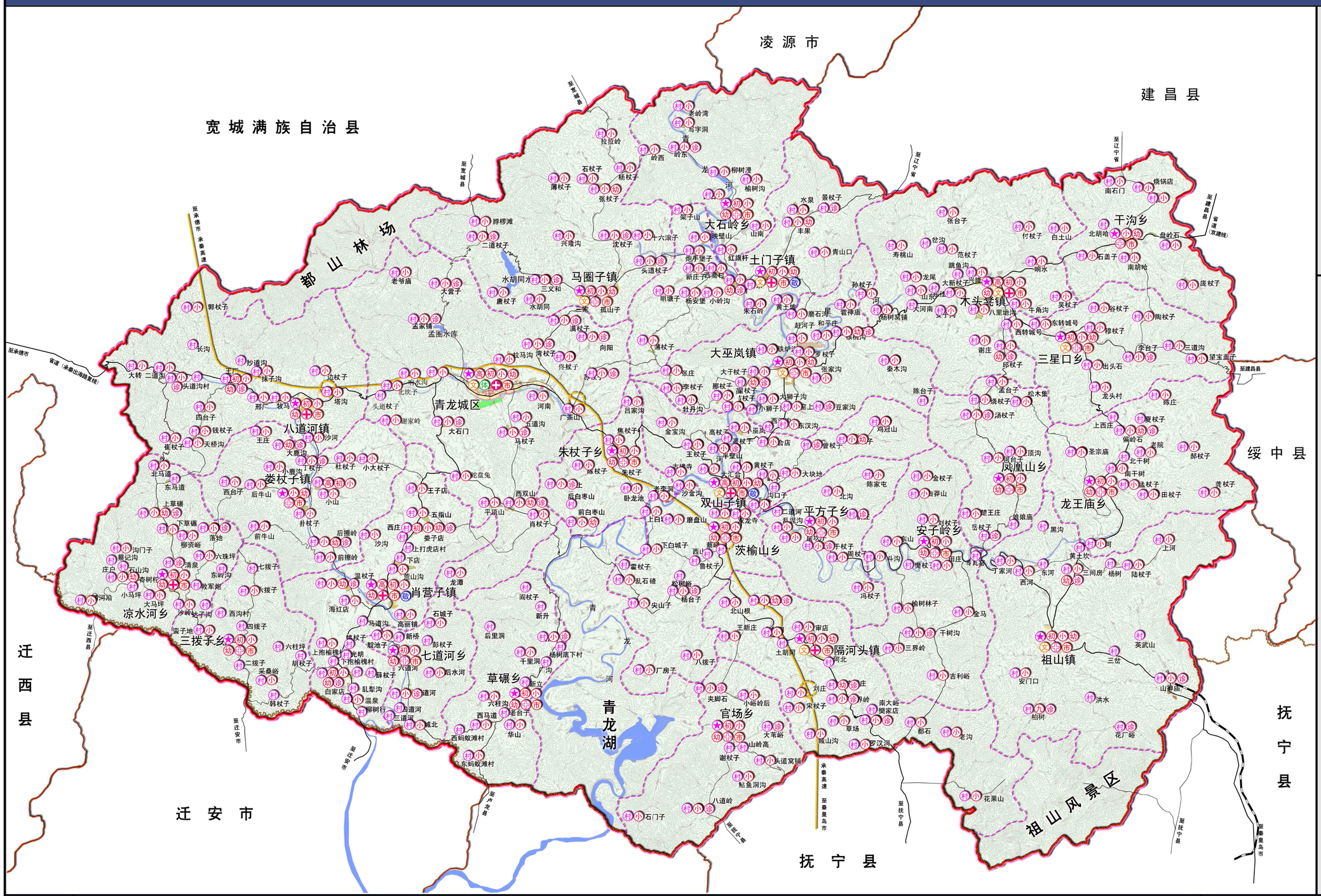

05 县域公共服务设施现状图

秦皇岛市规划设计研究院
设计资质：甲级 证书号：(建)城规编第（141041）号

2019年03月

青龙满族自治县城乡总体规划（2013—2030）

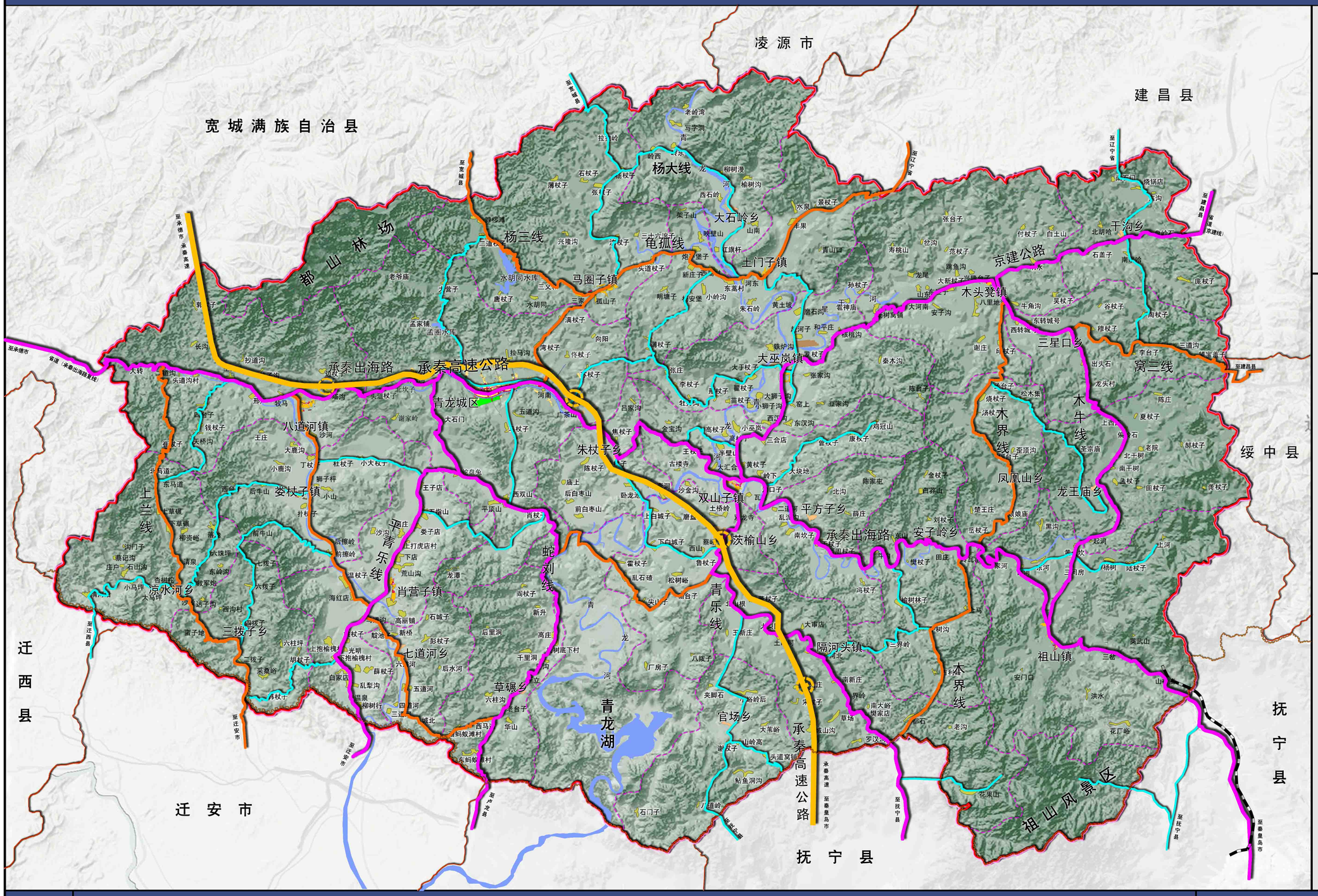

N

0 2500 5000 10000M

图 例

- 高速公路
- 高速出入口
- 省道
- 县道
- 乡道
- 铁路用地
- 乡镇界
- 县域边界
- 水域
- 长城

06 县域综合交通现状图

秦皇岛市规划设计研究院
设计资质：甲级 证书号：(建)城规编第（141041）号

2019年03月

青龙满族自治县城乡总体规划（2013—2030）

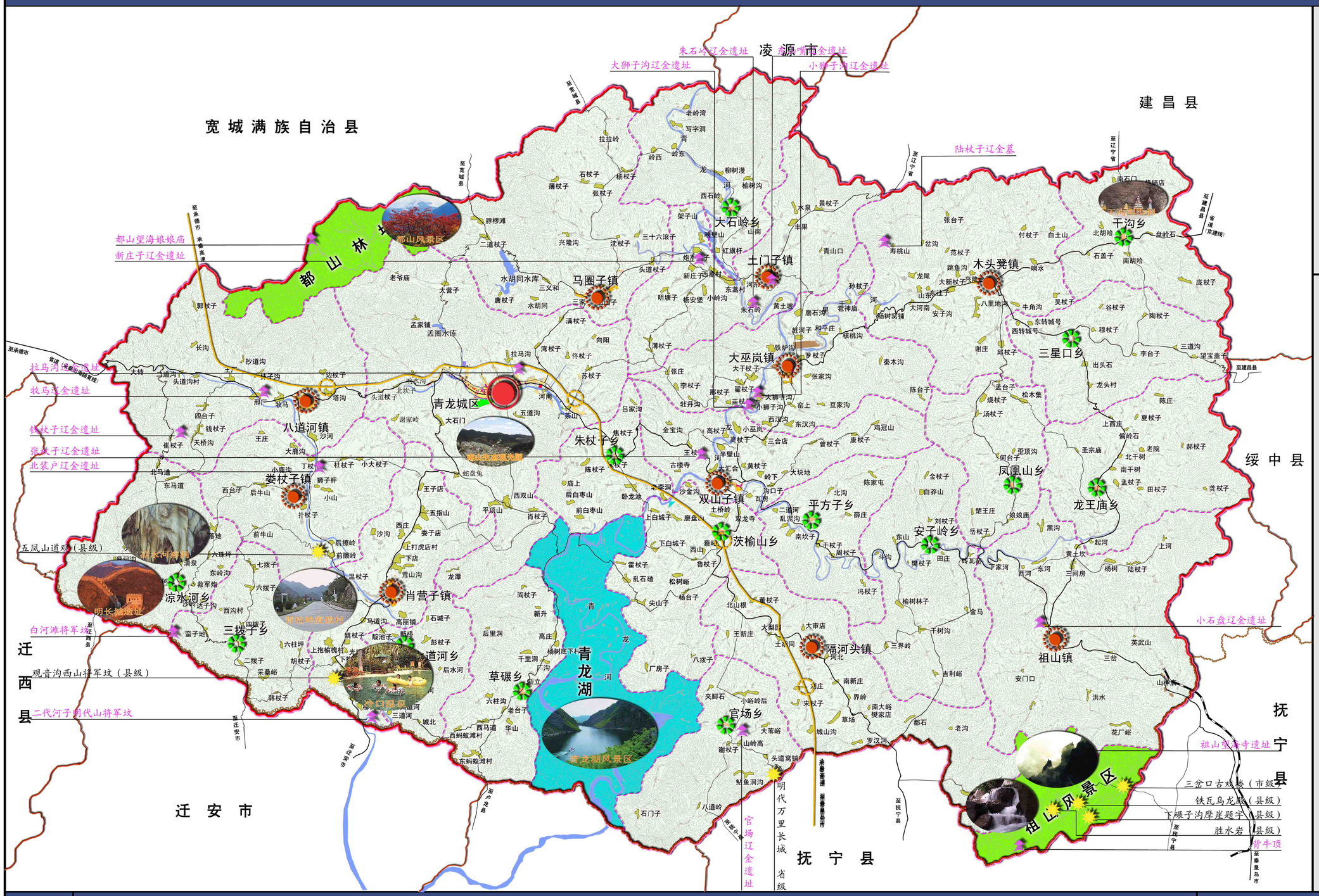

N

0 2500 5000 10000M

图 例

- 中心城区
- 建制镇
- 集镇
- 文物古迹
- 文物保护单位
- 长城
- 铁路用地
- 高速公路
- 高速出入口
- 主要道路
- 乡镇界
- 县域边界
- 水域

07 县域旅游资源、文物古迹现状分布图

秦皇岛市规划设计研究院
设计资质：甲级 证书号：(建)城规编第（141041）号

2019年03月

青龙满族自治县城乡总体规划（2013—2030）

08 县域城乡用地布局规划图

秦皇岛市规划设计研究院
设计资质：甲级 证书号：（建）城规编第（141041）号

2019年03月

青龙满族自治县城乡总体规划（2013—2030）

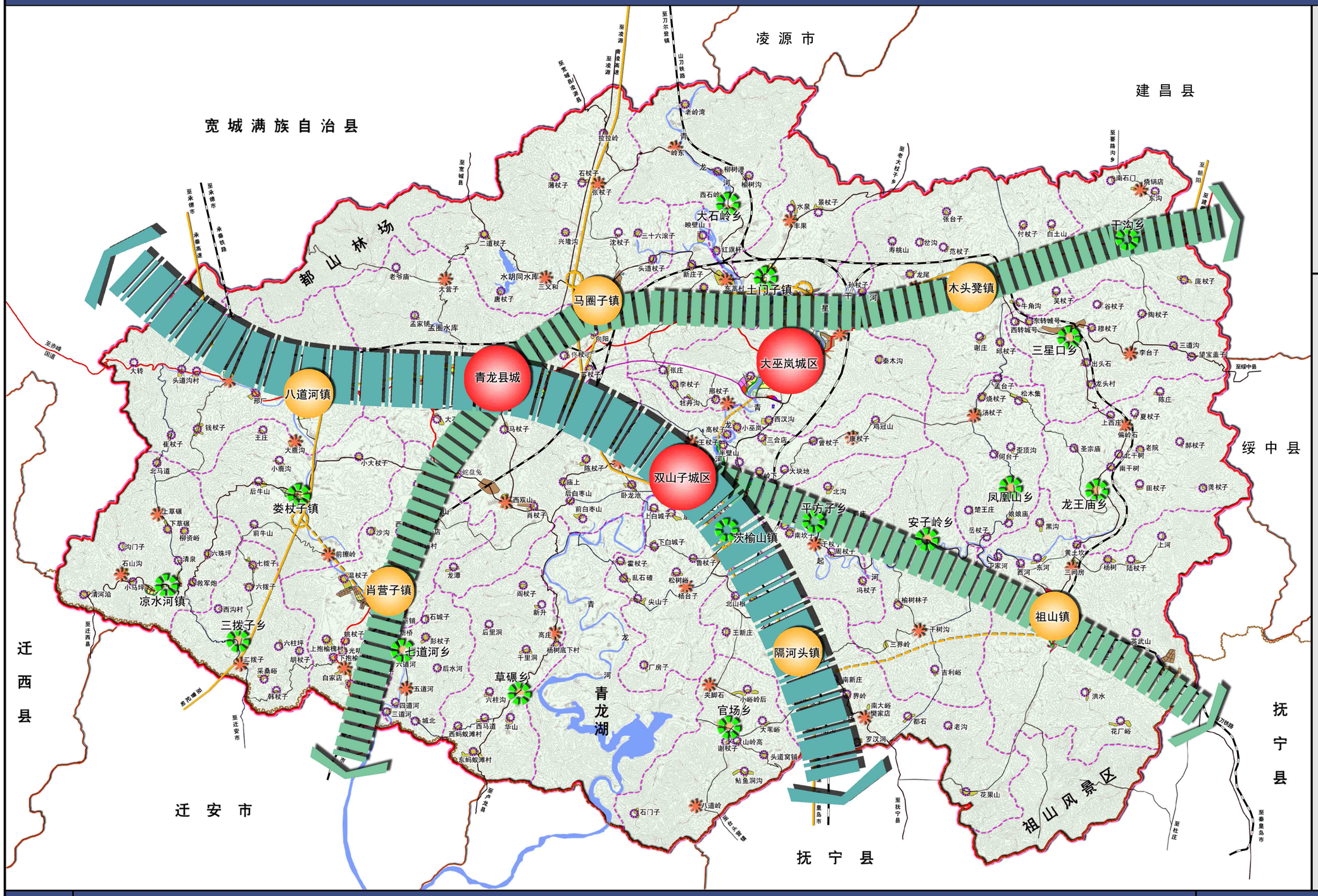

县域镇村体系规划图

秦皇岛市规划设计研究院
设计资质：甲级 证书号：（建）域规编第（141041）号

2019年03月

青龙满族自治县城乡总体规划（2013—2030）

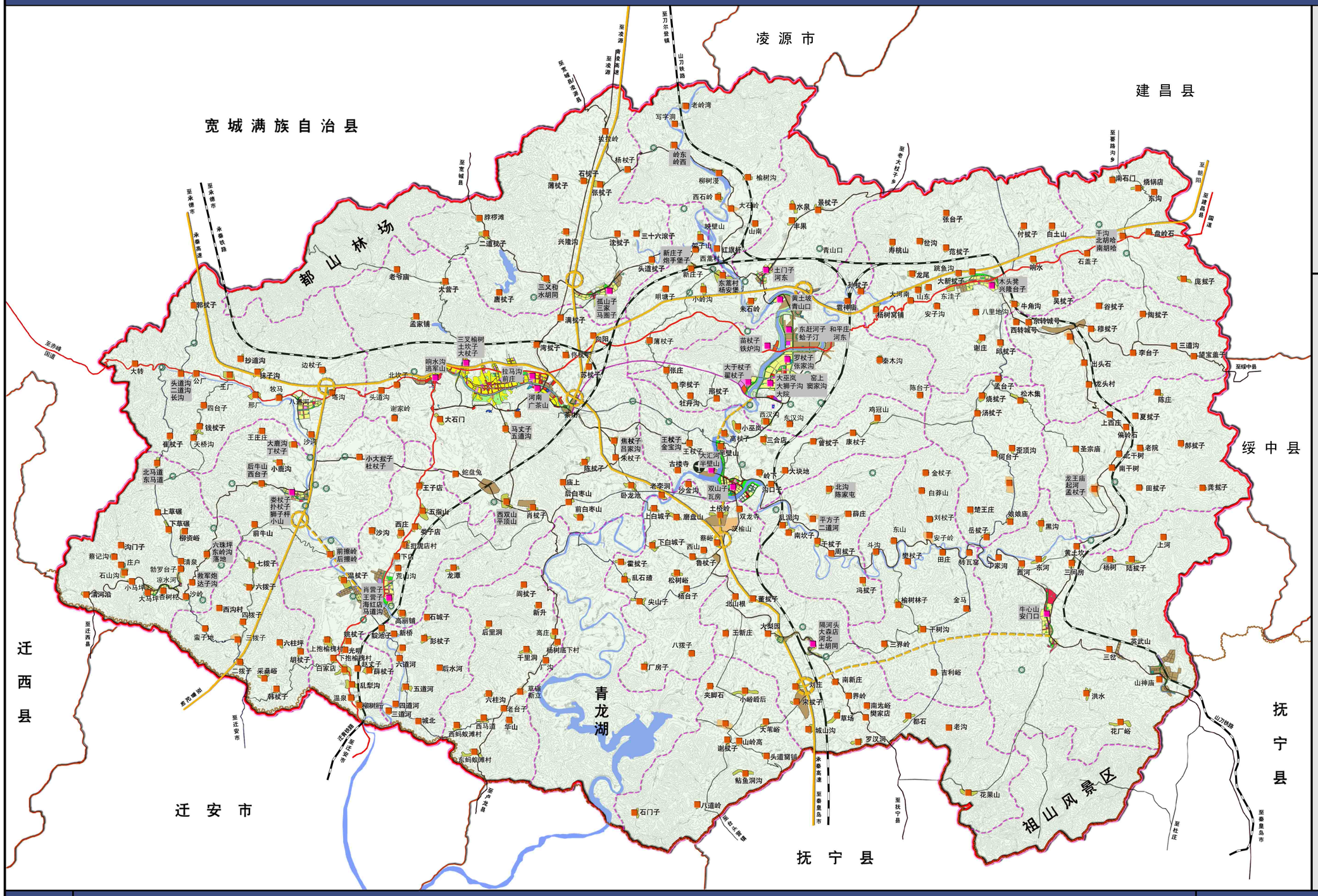

N

0 2500 5000 10000M

图例

- 居住用地
- 乡建设用地
- 村庄建设用地
- 城镇社区型村庄
- 新农村社区型村庄
- 搬迁村庄
- 合建村庄名称
- 铁路用地
- 高速公路
- 高速出入口
- 高速连接线
- 国道
- 快速路
- 主要道路
- 乡镇界
- 县域边界
- 水域
- 长城

县域村庄空间布局规划图

秦皇岛市规划设计研究院
设计资质：甲级 证书号：(建)城规编第（141041）号

2019年03月

青龙满族自治县城乡总体规划（2013—2030）

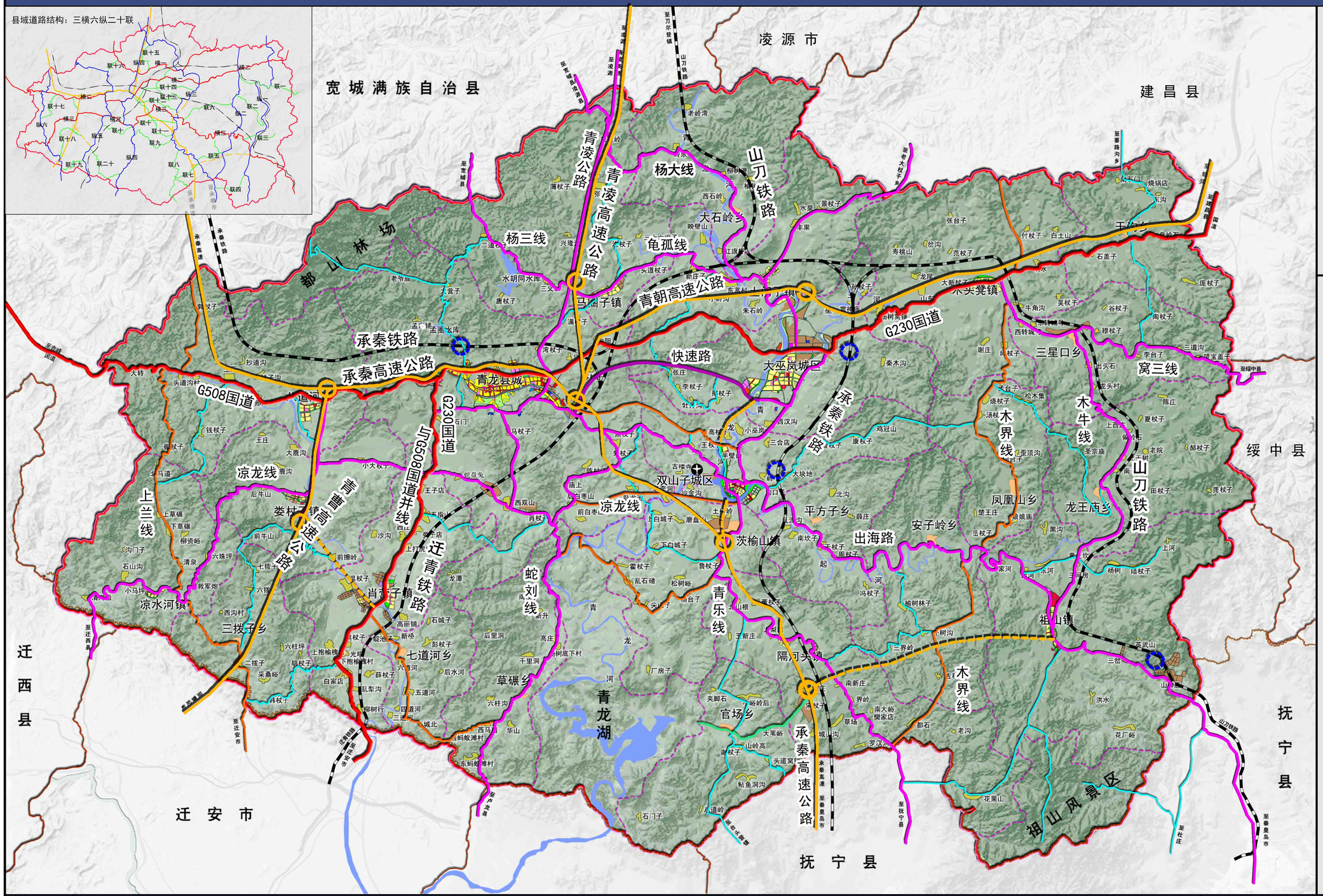

11 县域综合交通规划图

秦皇岛市规划设计研究院
设计资质：甲级 证书号：(建)城规编第（141041）号

2019年03月

青龙满族自治县城乡总体规划（2013—2030）

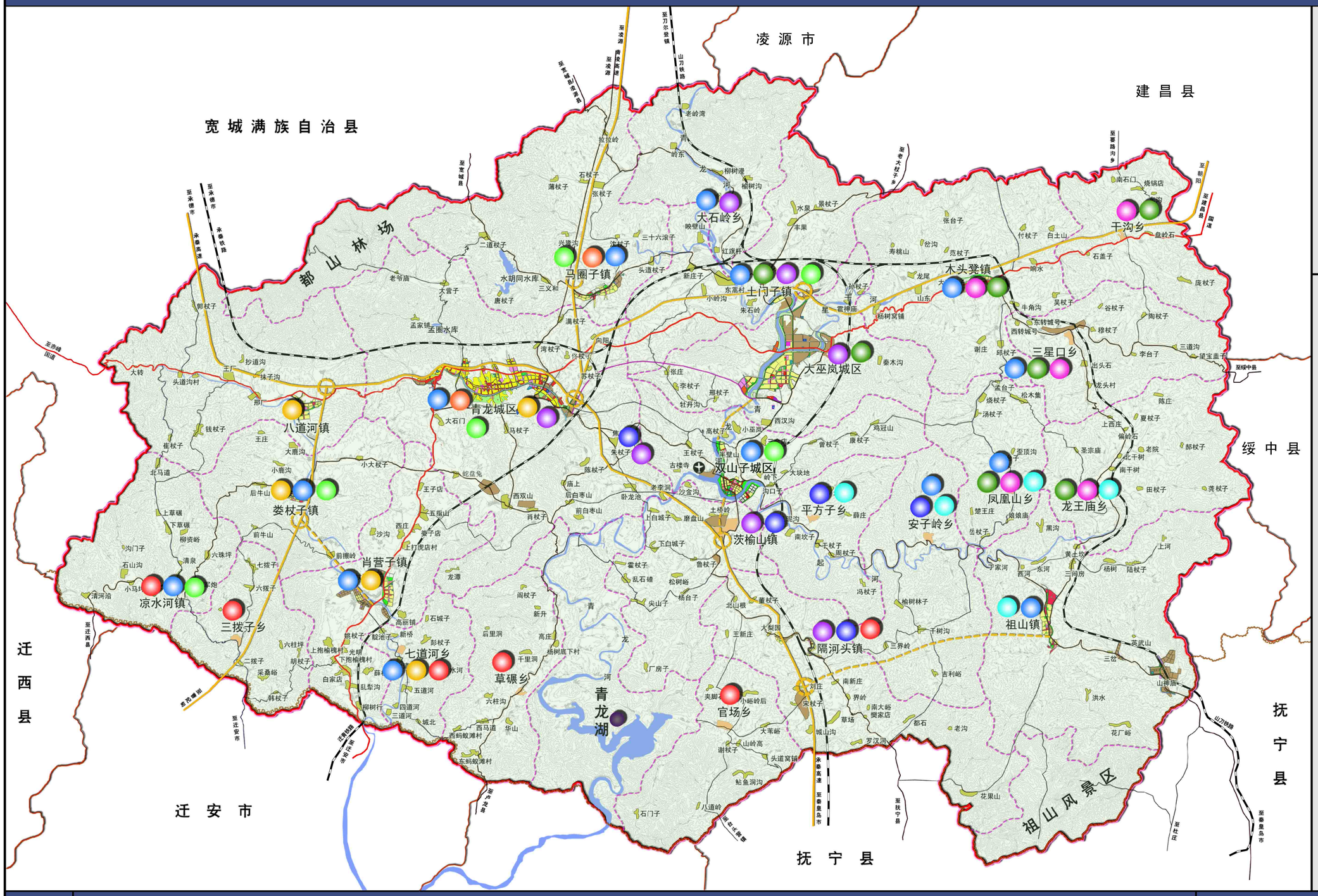

N

0 2500 5000 10000M

图 例

- 居住用地
- 行政办公用地
- 文化设施用地
- 教育科研用地
- 体育用地
- 医疗卫生用地
- 社会福利用地
- 商业服务业设施用地
- 工业用地
- 物流仓储用地
- 道路与交通设施用地
- 公用设施用地
- 公园绿地
- 防护绿地
- 乡建设用地
- 村庄建设用地
- 机场用地
- 铁路用地
- 高速公路
- 高速出入口
- 高速连接线
- 国道
- 快速路
- 主要道路
- 乡镇界
- 县域边界
- 水域
- 长城

- 青龙河流域“红富士”苹果种植基地
- “国光”苹果种植基地
- 星干河流域中药材生产基地
- 沙河流域“板栗”种植基地
- 起河流域“板栗”种植基地
- 北部长城沿线“精品杂粮”种植基地
- 祖山北麓“桑柞蚕”养殖基地
- 都山东麓“桑柞蚕”养殖基地
- 畜牧产业重点建设基地
- 食用菌重点建设基地
- 生态渔业养殖基地

县域一产布局结构规划图

秦皇岛市规划设计研究院
设计资质：甲级 证书号：（建）城规编第（141041）号
2019年03月

青龙满族自治县城乡总体规划（2013—2030）

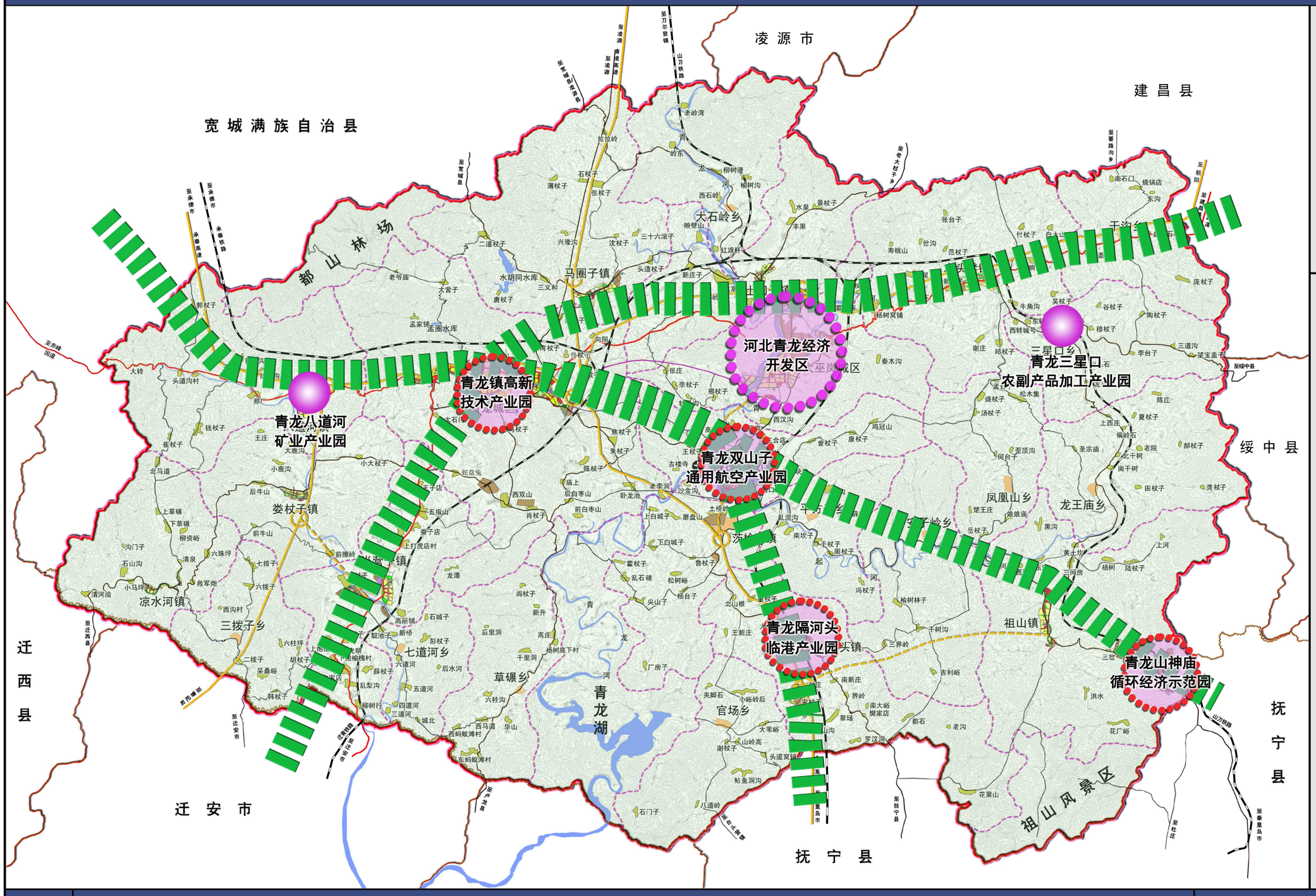

13 县域二产布局结构规划图

秦皇岛市规划设计研究院
设计资质：甲级 证书号：（建）域规编第（141041）号

2019年03月

青龙满族自治县城乡总体规划（2013—2030）

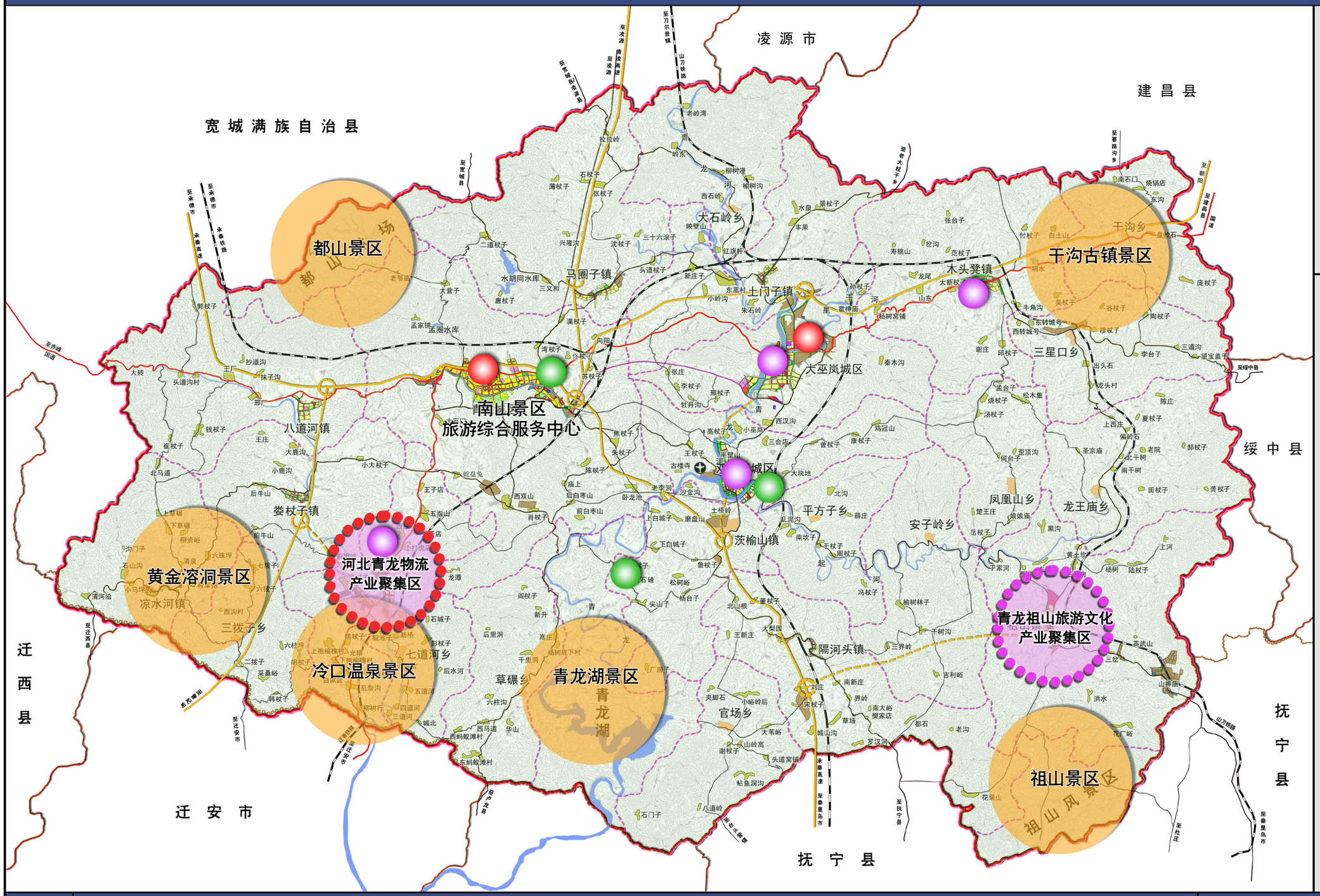

图 例

- 居住用地
- 行政办公用地
- 文化设施用地
- 教育科研用地
- 体育用地
- 医疗卫生用地
- 社会福利用地
- 商业服务业设施用地
- 工业用地
- 物流仓储用地
- 道路与交通设施用地
- 公用设施用地
- 公园绿地
- 防护绿地
- 乡建设用地
- 村庄建设用地
- 机场用地
- 铁路用地
- 高速公路
- 高速出入口
- 高速连接线
- 国道
- 快速路
- 主要道路
- 乡镇界
- 县域边界
- 水域
- 长城

- 现代商贸物流产业
- 文化创意产业
- 总部经济产业
- 省级园区
- 县级园区
- 旅游服务中心
- 旅游景区

县域三产布局结构规划图

秦皇岛市规划设计研究院
设计资质：甲级 证书号：（建）城规编第（141041）号

2019年03月

青龙满族自治县城乡总体规划

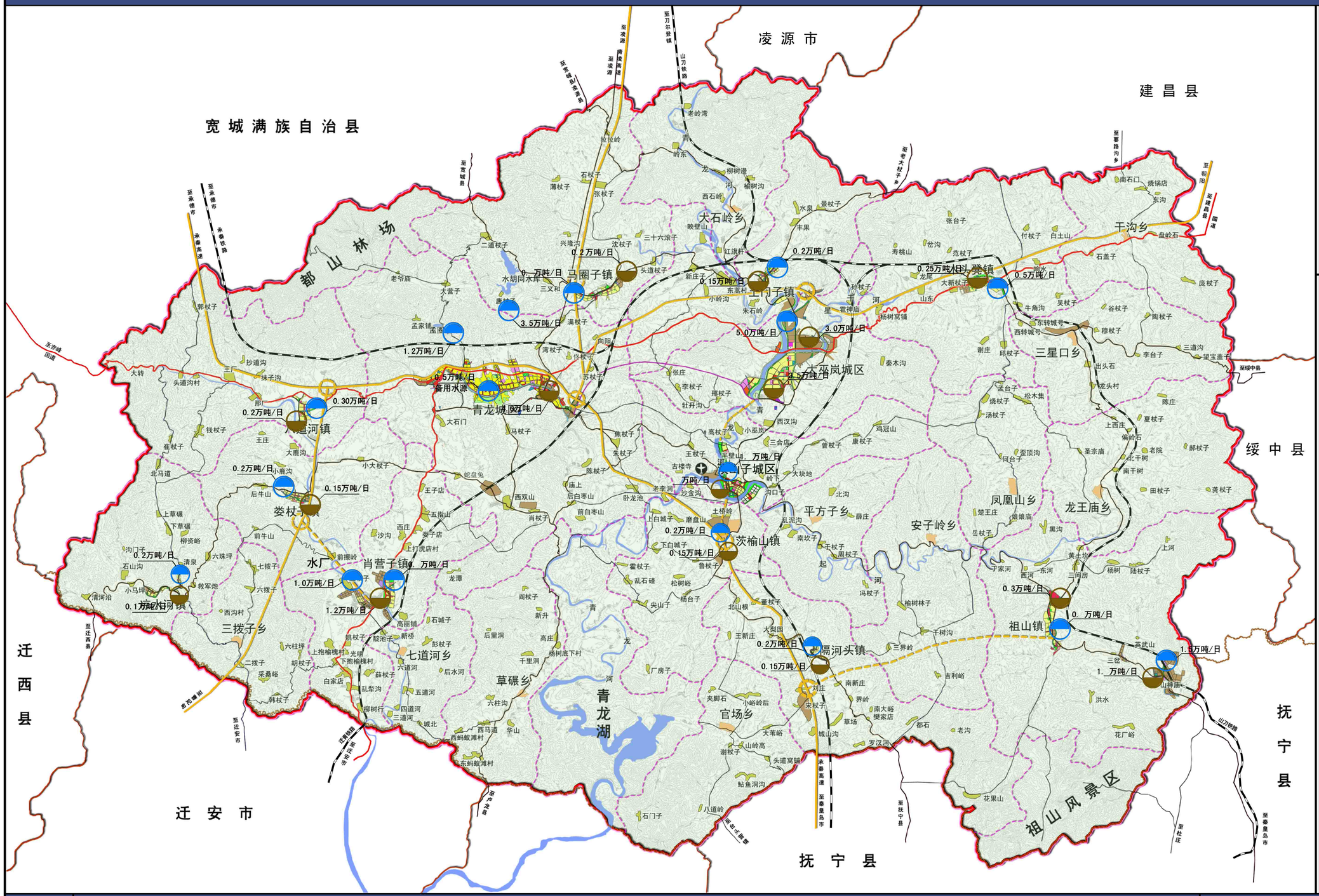

图 例

- 水厂
- 污水处理厂
- 0.6万吨/日 处理规模
- 机场用地
- 铁路用地
- 高速公路
- 高速出入口
- 高速连接线
- 国道
- 快速路
- 主要道路
- 乡镇界
- 县域边界
- 水域
- 长城

县域给水、排水设施规划图

秦皇岛市规划设计研究院
设计资质：甲级 证书号：(建)城规编第（141041）号
2019年03月

青龙满族自治县城乡总体规划（2013—2030）

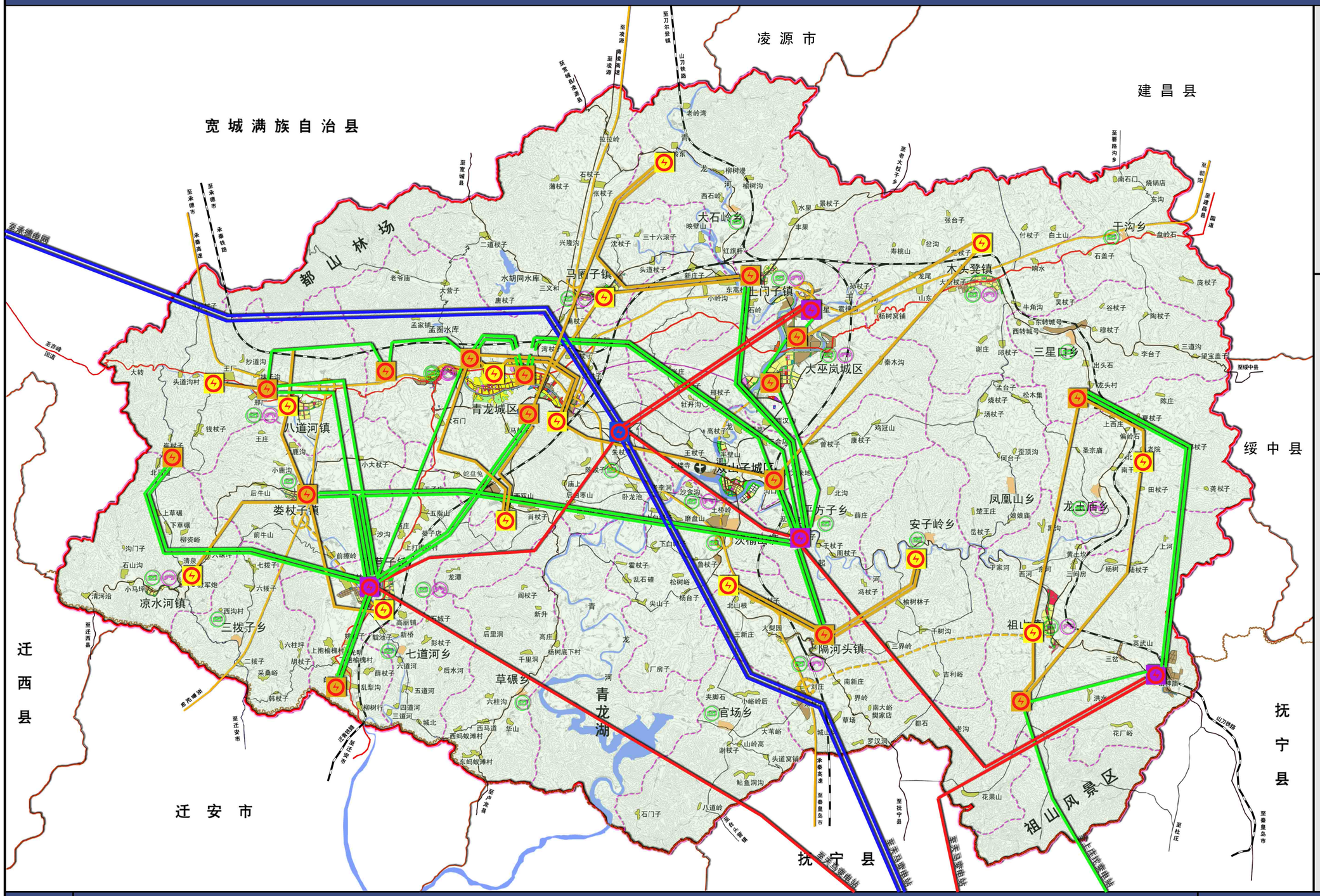
凌源市
建昌县
宽城满族自治县
都山林场
至承德电网
至承德市
承秦高速
承秦铁路
至凌源
至刀尔登镇
山刀铁路
至宽城县
至赤峰
国道
至朝阳
至建昌县
至寨路沟乡
至老大杖子乡
至绥中县
至抚宁县
至秦皇岛市
至秦皇岛电厂
至秦皇岛电站
至上庄换变电站
至杜庄
至秦皇岛市
至秦皇岛电厂
至秦皇岛电站
至秦皇岛电站
至抚宁县
至迁安市
至迁西县
至迁安市
至青龙湖
至青龙湖
至青龙湖

青龙满族自治县城乡总体规划（2013—2030）

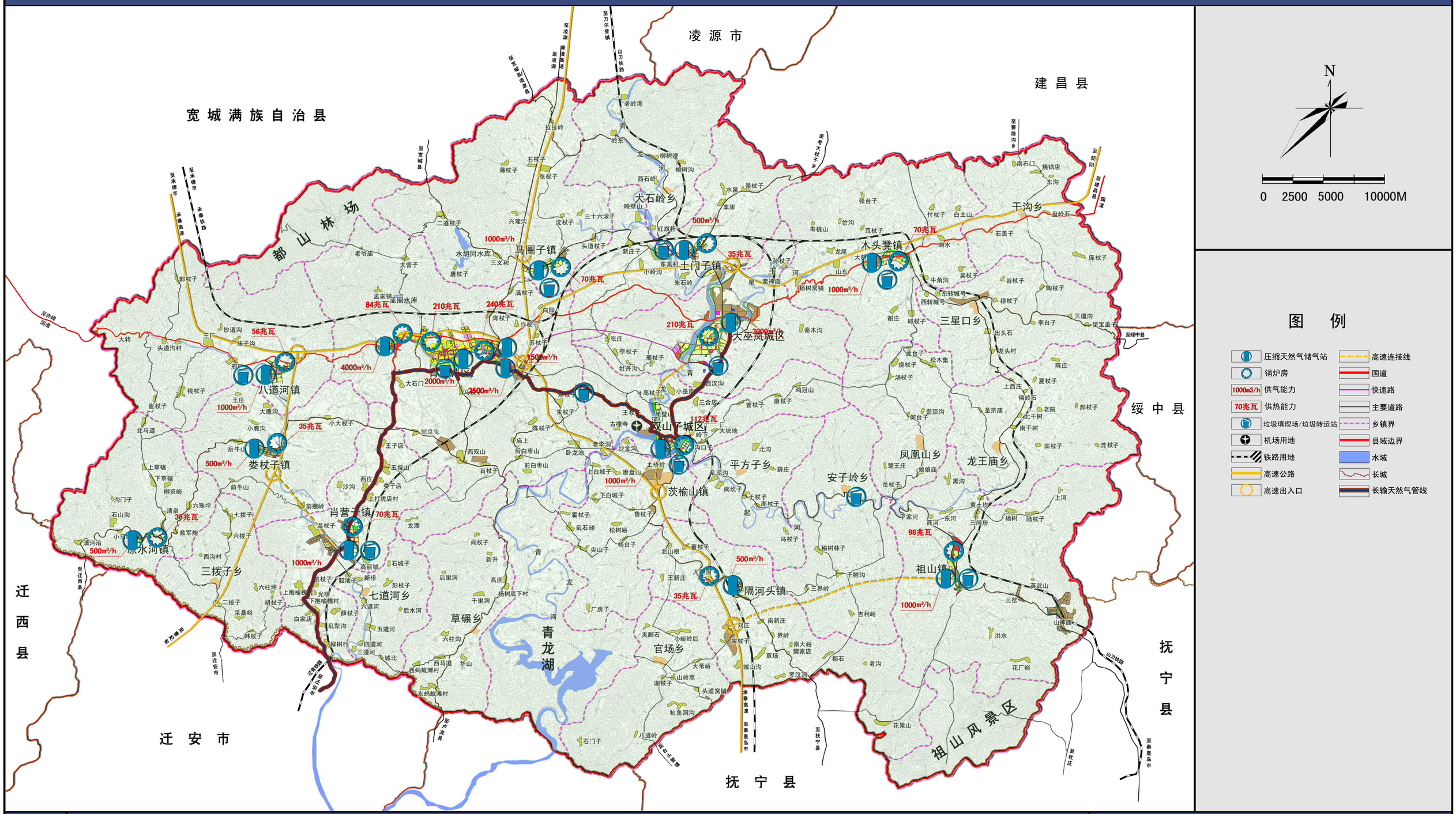

县域燃气、供热、环卫设施规划图

秦皇岛市规划设计研究院
设计资质：甲级 证书号：(建)城规编第（141041）号

2019年03月

青龙满族自治县城乡总体规划（2013—2030）

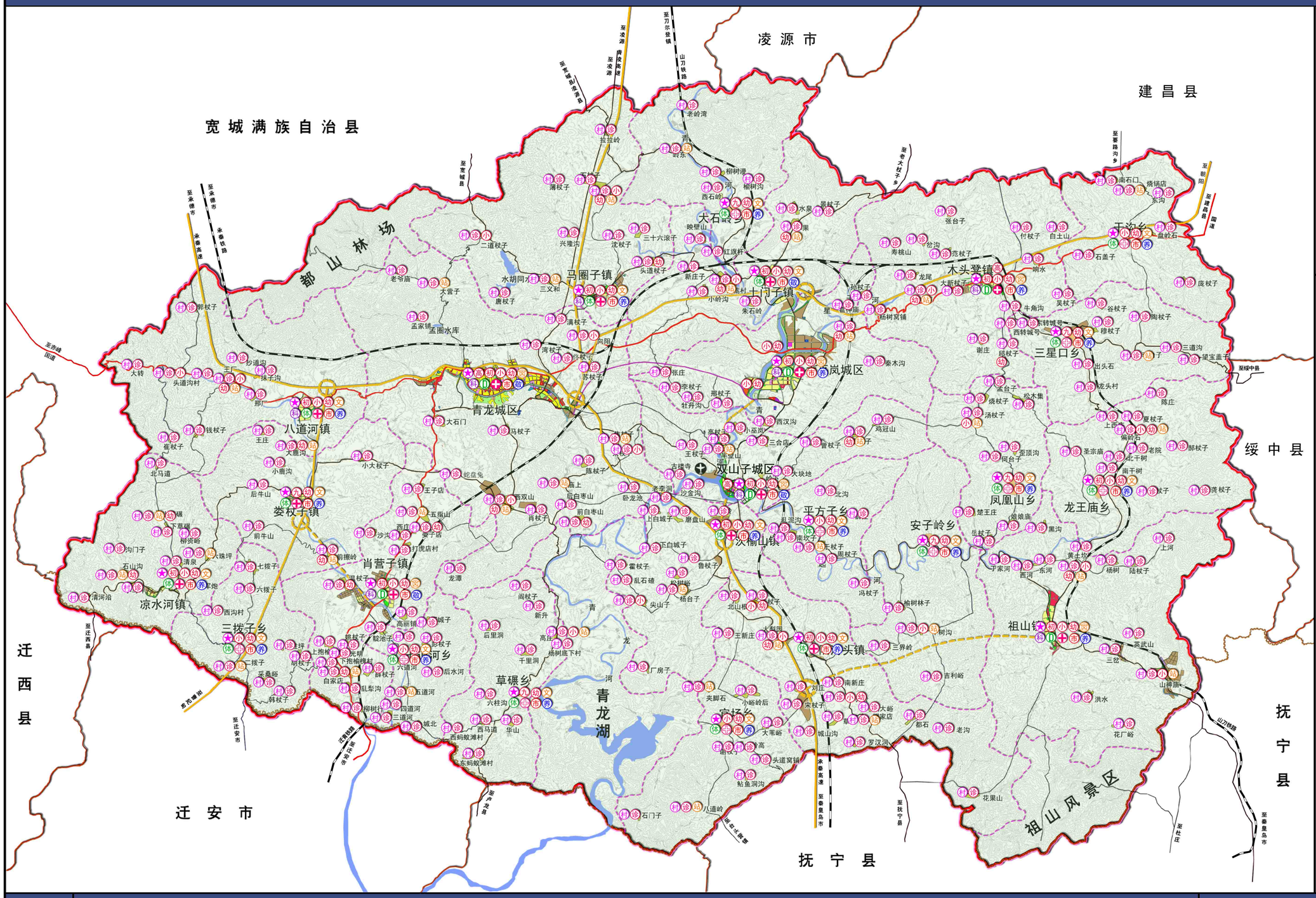

图 例

- 县、镇、乡政府
- 村委会
- 高中
- 初中
- 小学
- 幼儿园
- 九年一贯制学校
- 综合文化活动中心
- 文化活动中心
- 文化活动站
- 综合体育活动中心
- 体育活动中心
- 科技馆/科技活动中心
- 综合医院
- 中心卫生院
- 乡卫生院
- 村卫生所
- 集贸市场
- 敬老院
- 养老服务站
- 机场用地
- 铁路用地
- 高速公路（承秦高速）
- 高速出入口
- 高速连接线
- 国道
- 快速路
- 主要道路
- 乡镇界
- 县域边界
- 水域
- 长城

县域公共服务设施规划图

秦皇岛市规划设计研究院
设计资质：甲级 证书号：(建)城规编第（141041）号

2019年03月

青龙满族自治县城乡总体规划（2013—2030）

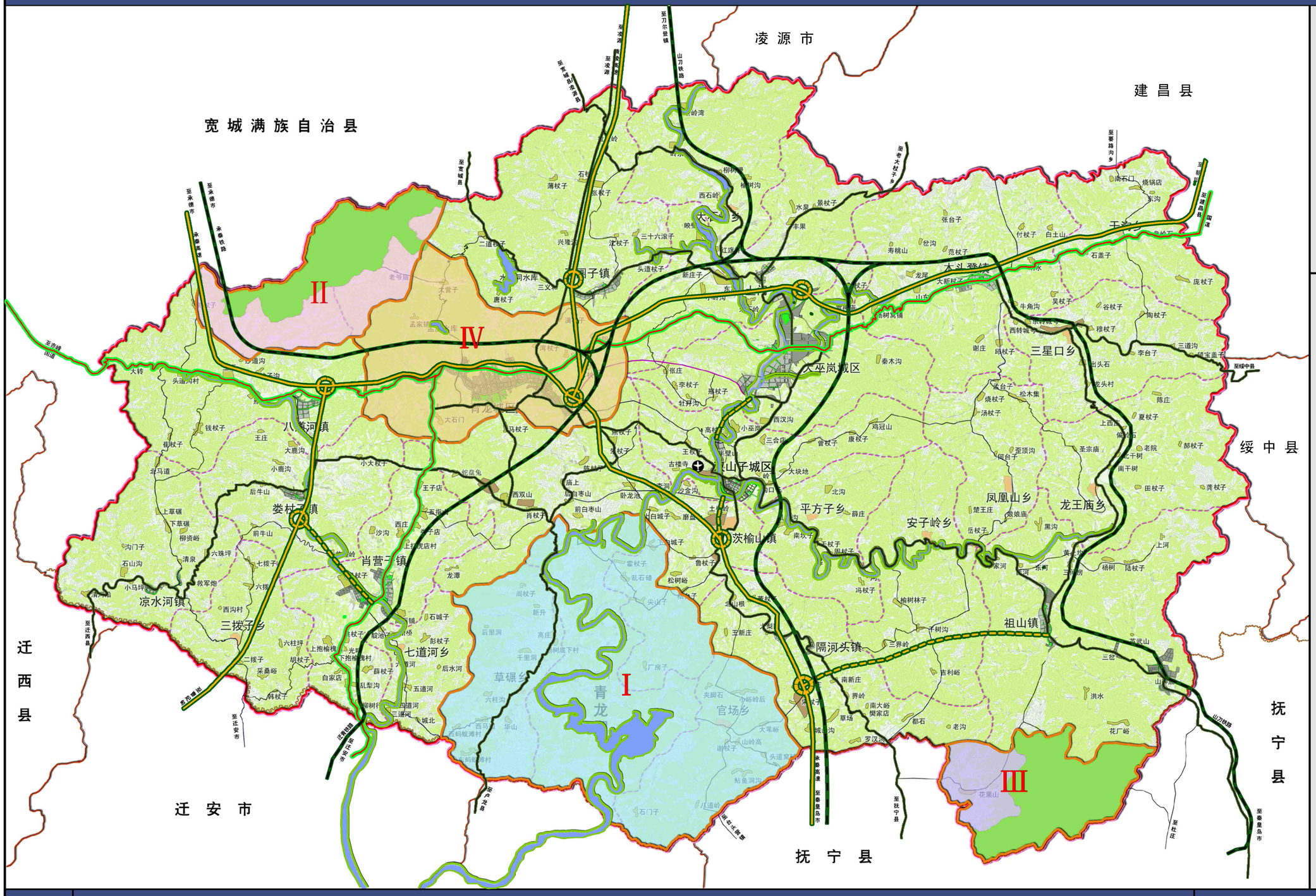

图 例

- 城镇绿化用地
- 生态景观绿廊
- 景观绿道
- 生态敏感分区界线
- 自然生态景观基底
- 风景区
- 铁路用地
- 高速公路
- 高速出入口
- 高速连接线
- 国道
- 快速路
- 主要道路
- 乡镇界
- 县域边界
- 水域
- 长城

I 青龙湖水源保护与生态修复区

II 都山生物多样性保护与水源涵养区

III 祖山生物多样性保护区

IV 青龙镇生态经济区

县域生态绿地系统规划图

秦皇岛市规划设计研究院
设计资质：甲级 证书号：(建)域规编第（141041）号

2019年03月

青龙满族自治县城乡总体规划（2013—2030）

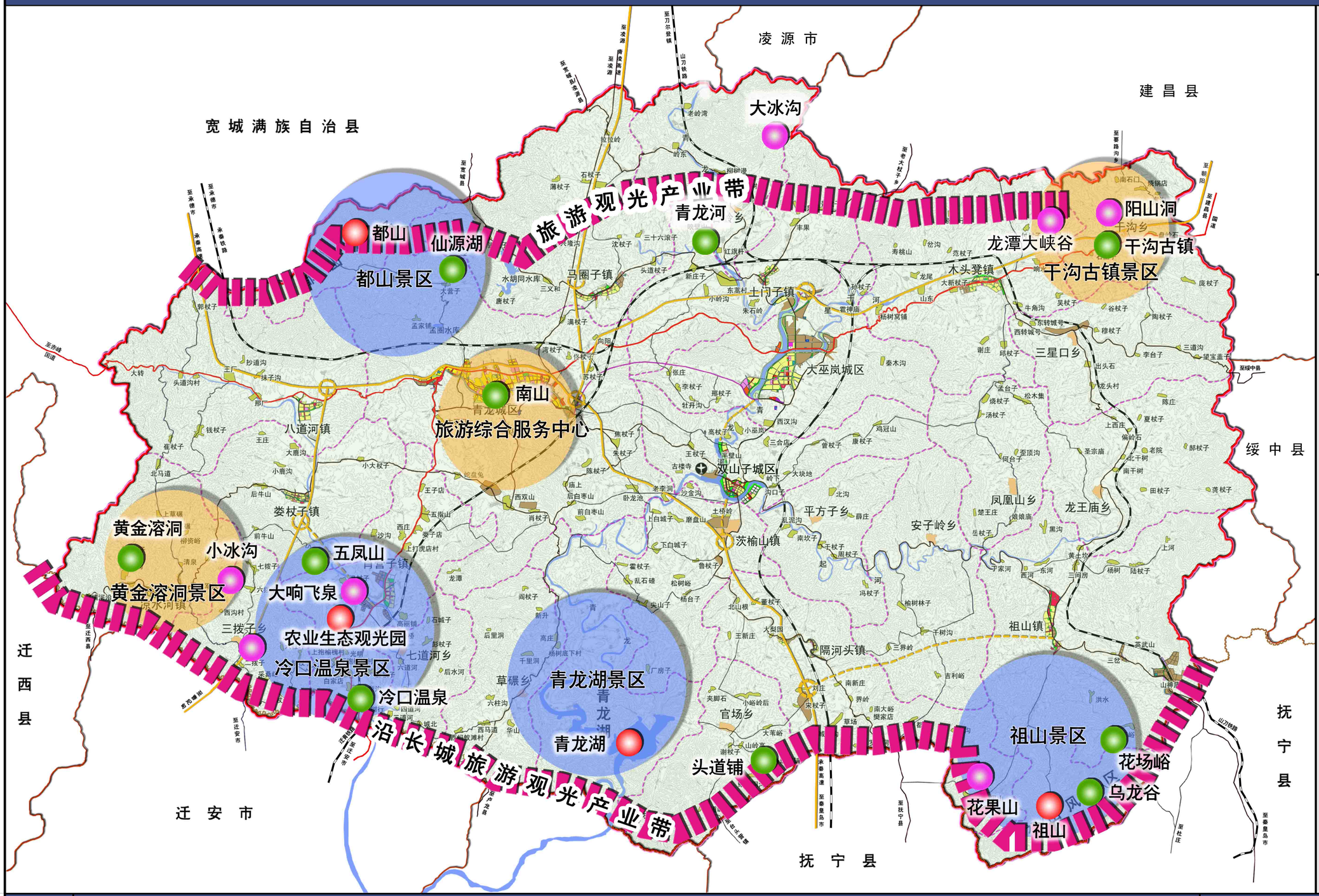

县域旅游发展规划图

秦皇岛市规划设计研究院
设计资质：甲级 证书号：（建）城规编第（141041）号

2019年03月

青龙满族自治县城乡总体规划（2013—2030）

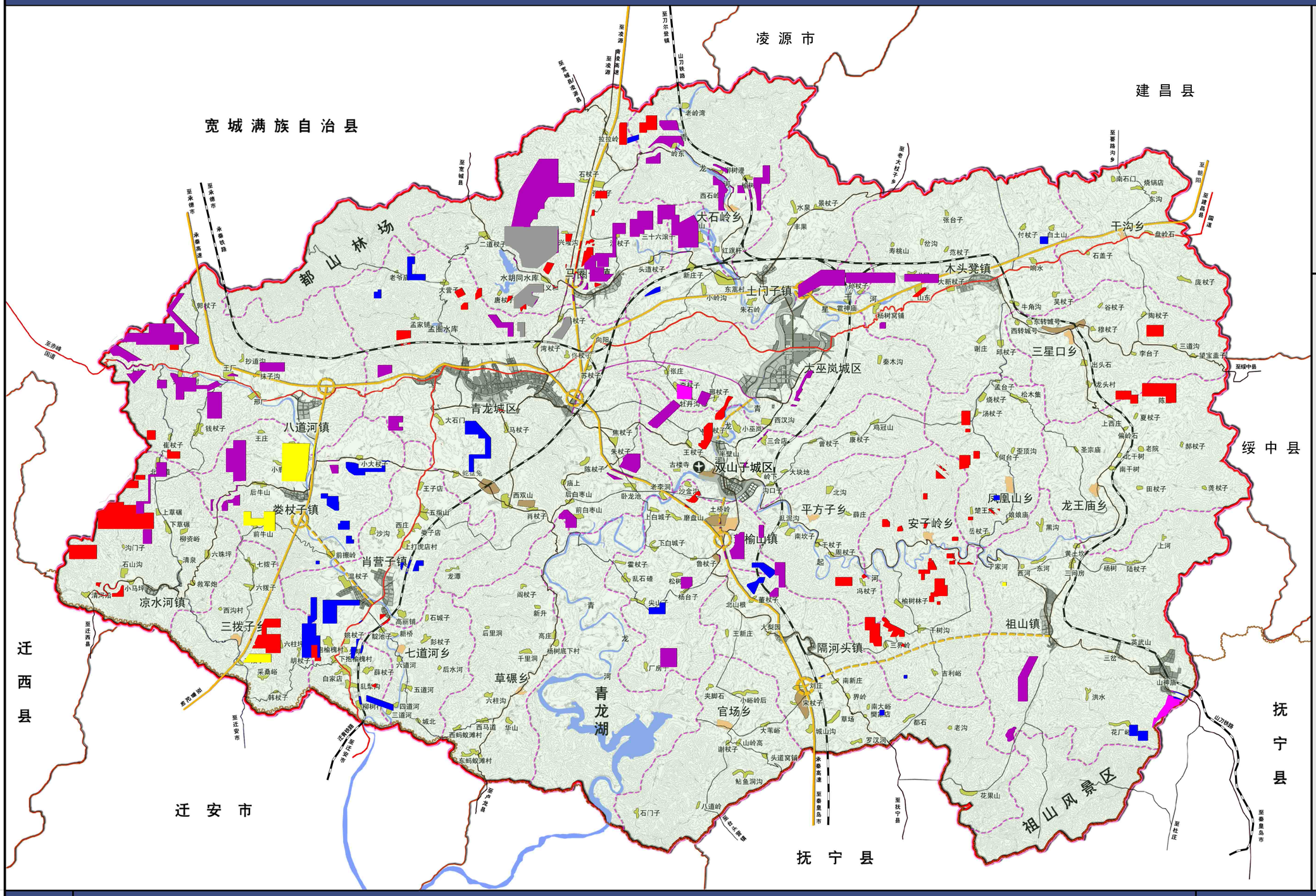

县域矿产资源开发利用保护规划图

秦皇岛市规划设计研究院
设计资质：甲级 证书号：（建）城规编第（141041）号

2019年03月

青龙满族自治县城乡总体规划（2013—2030）

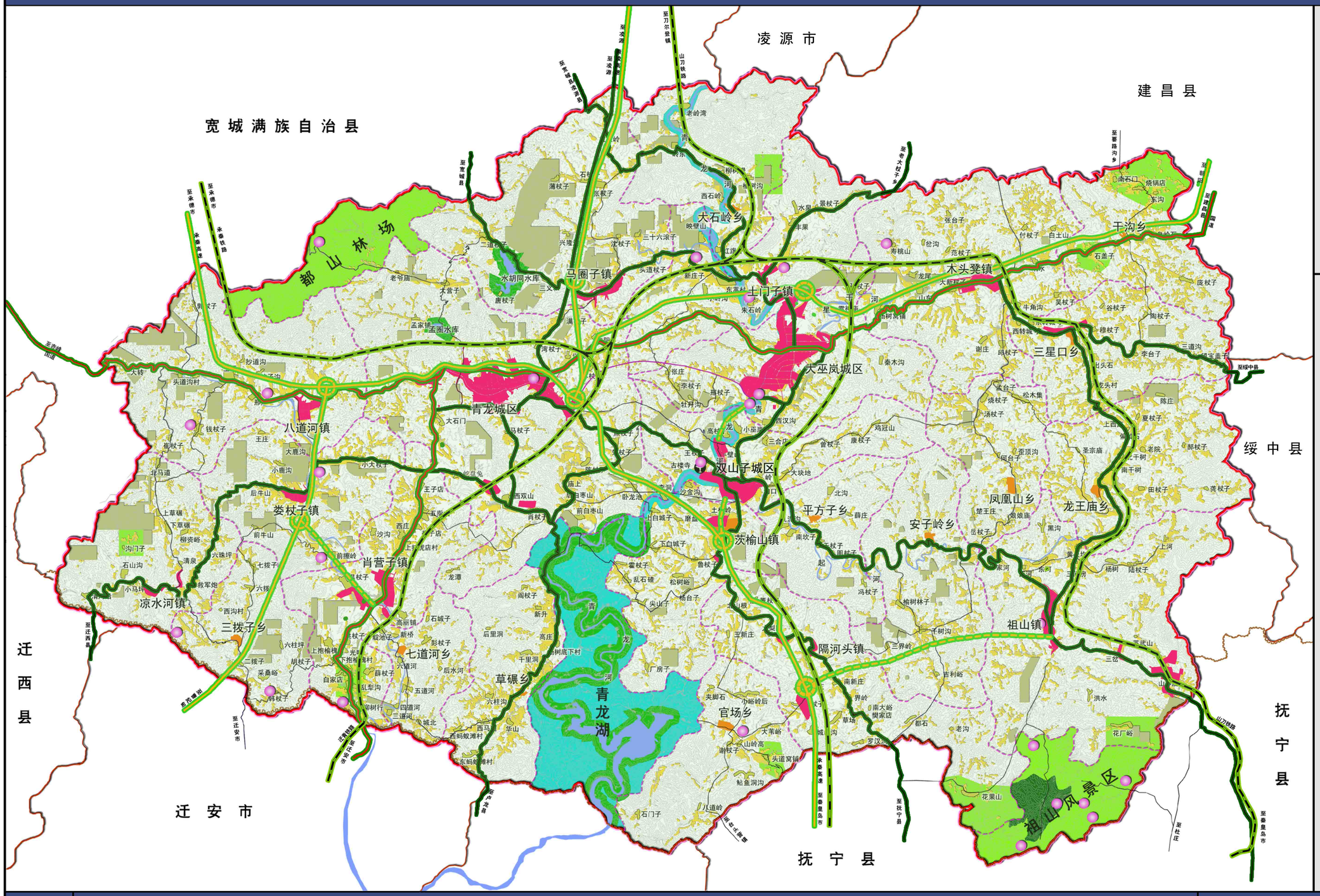

图 例

- 机场用地
- 铁路用地
- 高速公路
- 高速出入口
- 高速连接线
- 国道
- 快速路
- 主要道路
- 乡镇界
- 县域边界
- 水域
- 长城

适建区
- 城镇建设用地
- 乡建设用地
- 村庄建设用地

限建区
- 风景区
- 交通廊道
- 水源二级保护区
- 历史文物保护区
- 矿产资源开采区
- 生态涵养区

禁建区
- 基本农田
- 水域
- 核心景区
- 水源一级保护区

县域空间管制规划图

秦皇岛市规划设计研究院
设计资质：甲级 证书号：（建）城规编第（141041）号
2019年03月

青龙满族自治县城乡总体规划（2013—2030）

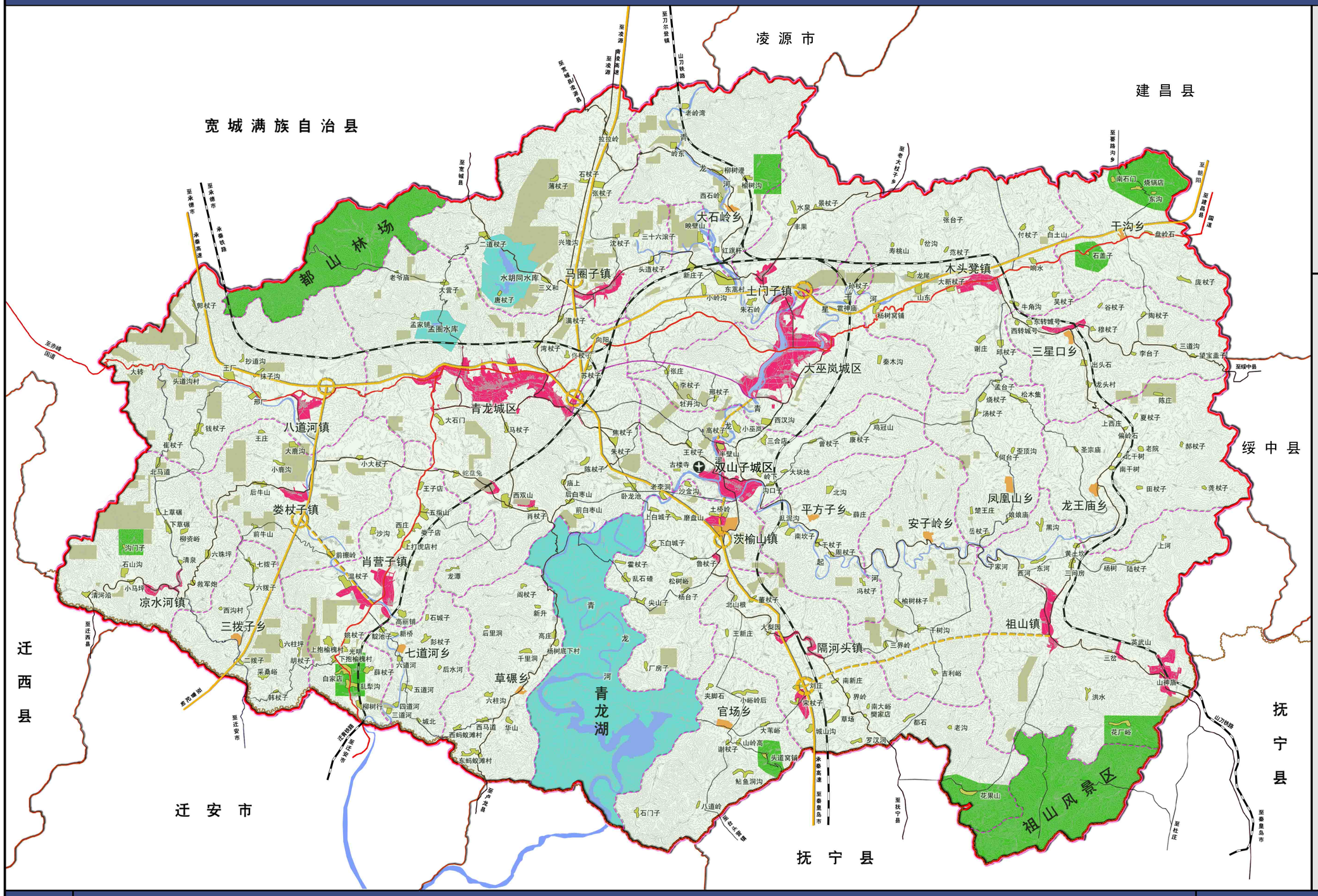

县域规划范围界定图

秦皇岛市规划设计研究院
设计资质：甲级 证书号：(建)城规编第（141041）号

2019年03月

青龙满族自治县城乡总体规划（2013—2030）

N

0 2500 5000 10000M

图 例

- 居住用地
- 行政办公用地
- 文化设施用地
- 教育科研用地
- 体育用地
- 医疗卫生用地
- 社会福利用地
- 商业服务业设施用地
- 工业用地
- 物流仓储用地
- 道路与交通设施用地
- 公用设施用地
- 公园绿地
- 防护绿地
- 乡建设用地
- 村庄建设用地
- 基本农田
- 生态林地
- 其他用地
- 机场用地
- 铁路用地
- 高速公路
- 高速出入口
- 高速连接线
- 国道
- 快速路
- 主要道路
- 乡镇界
- 县域边界
- 水域
- 长城

县域近期建设规划图

秦皇岛市规划设计研究院
设计资质：甲级 证书号：（建）城规编第（141041）号

2019年03月

青龙满族自治县城乡总体规划（2013—2030）

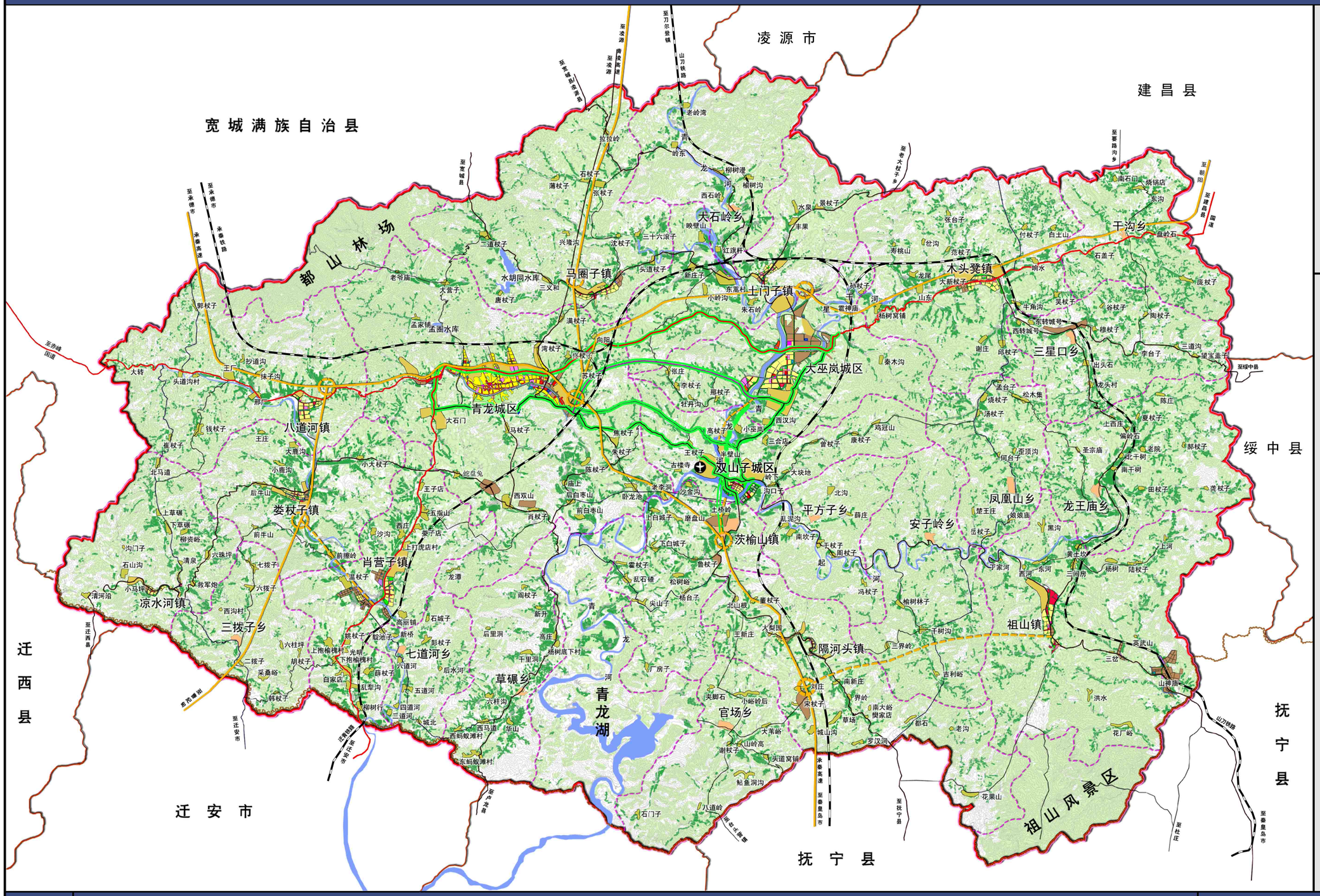

县域远景发展构想图

秦皇岛市规划设计研究院
设计资质：甲级 证书号：（建）域规编第（141041）号

2019年03月

青龙满族自治县城乡总体规划（2013—2030）

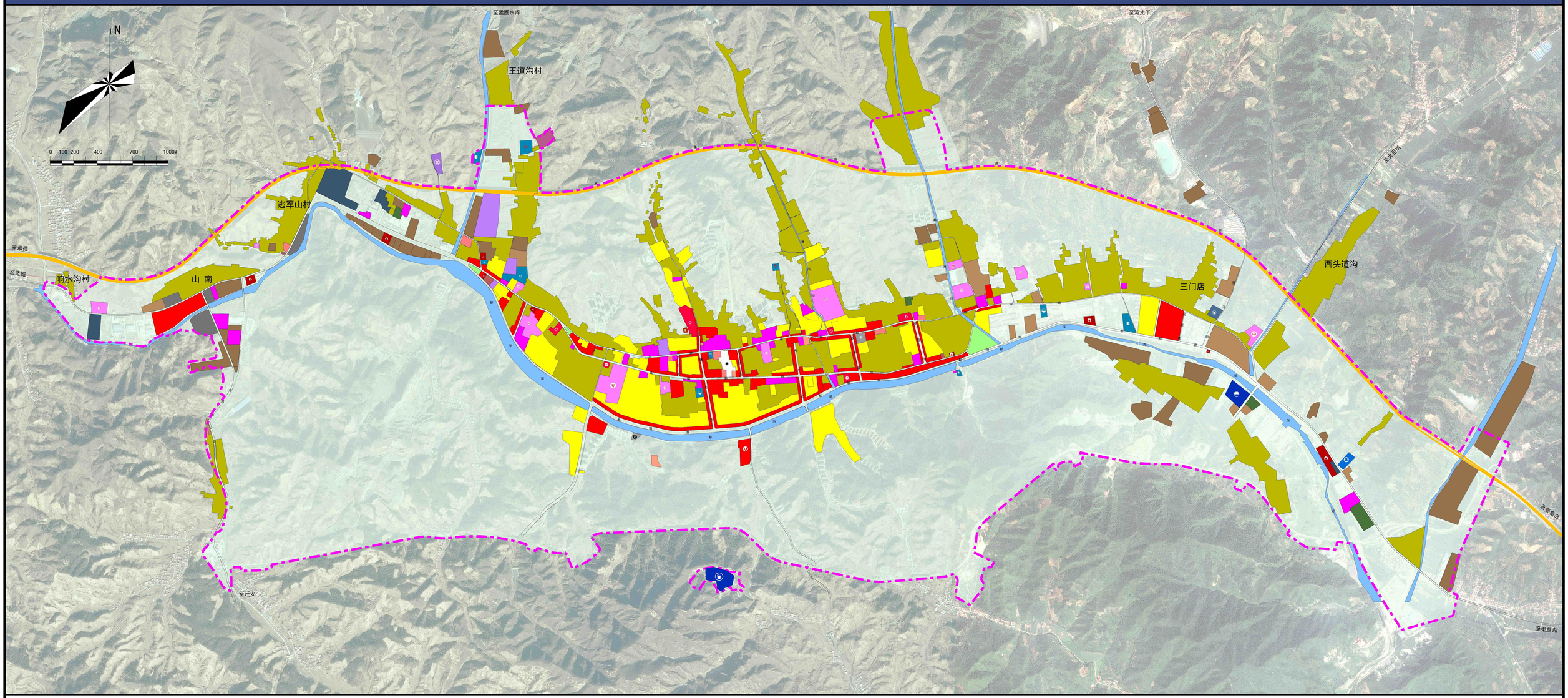

图例

二类居住用地	中小学用地	商业设施用地	二类工业用地	交通枢纽用地	供燃气用地	消防用地	水 域
三类居住用地	特殊教育用地	批发市场用地	三类工业用地	社会停车场用地	供热用地	公园绿地	规划界线
行政办公用地	医院用地	商务用地	一类物流仓储用地	其他交通设施用地	通信用地	广场用地	
文化设施用地	社会福利用地	加油加气站用地	三类物流仓储用地	供水用地	排水用地	殡葬设施用地	
中等专业学校用地	文物古迹用地	其他服务设施用地	城市道路用地	供电用地	环卫用地	特殊用地	

26 青龙县城用地现状图

秦皇岛市规划设计研究院
设计资质：甲级 证书号：（建）城规编第（141041）号

2019年03月

青龙满族自治县城乡总体规划（2013—2030）

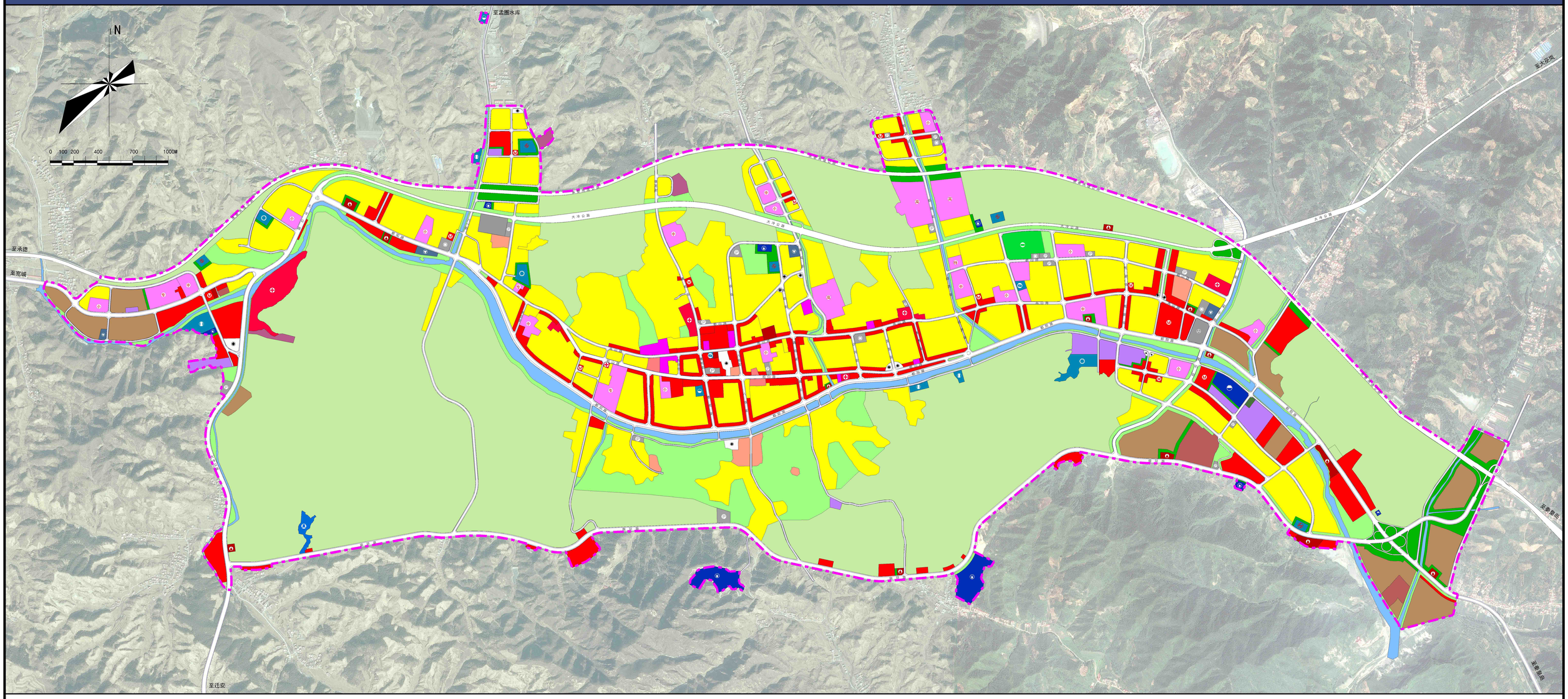

图例

- 二类居住用地
- 行政办公用地
- 文化设施用地
- 中等专业学校用地
- 中小学用地
- 特殊教育用地
- 体育用地
- 医院用地
- 社会福利用地
- 商业用地
- 批发市场用地
- 商务用地
- 加油加气站用地
- 其他公用设施营业网点用地
- 其他服务设施用地
- 二类工业用地
- 一类物流仓储用地
- 城市道路用地
- 交通枢纽用地
- 公共交通场站用地
- 社会停车场用地
- 供水用地
- 供电用地
- 供燃气用地
- 供热用地
- 通信用地
- 排水用地
- 环卫用地
- 消防用地
- 公园绿地
- 防护绿地
- 广场用地
- 公路用地
- 殡葬设施用地
- 特殊用地
- 水　域
- 农林用地
- 规划界线

青龙县城用地布局规划图

秦皇岛市规划设计研究院
设计资质：甲级　证书号：（建）城规编第（141041）号

2019年03月

青龙满族自治县城乡总体规划（2013—2030）

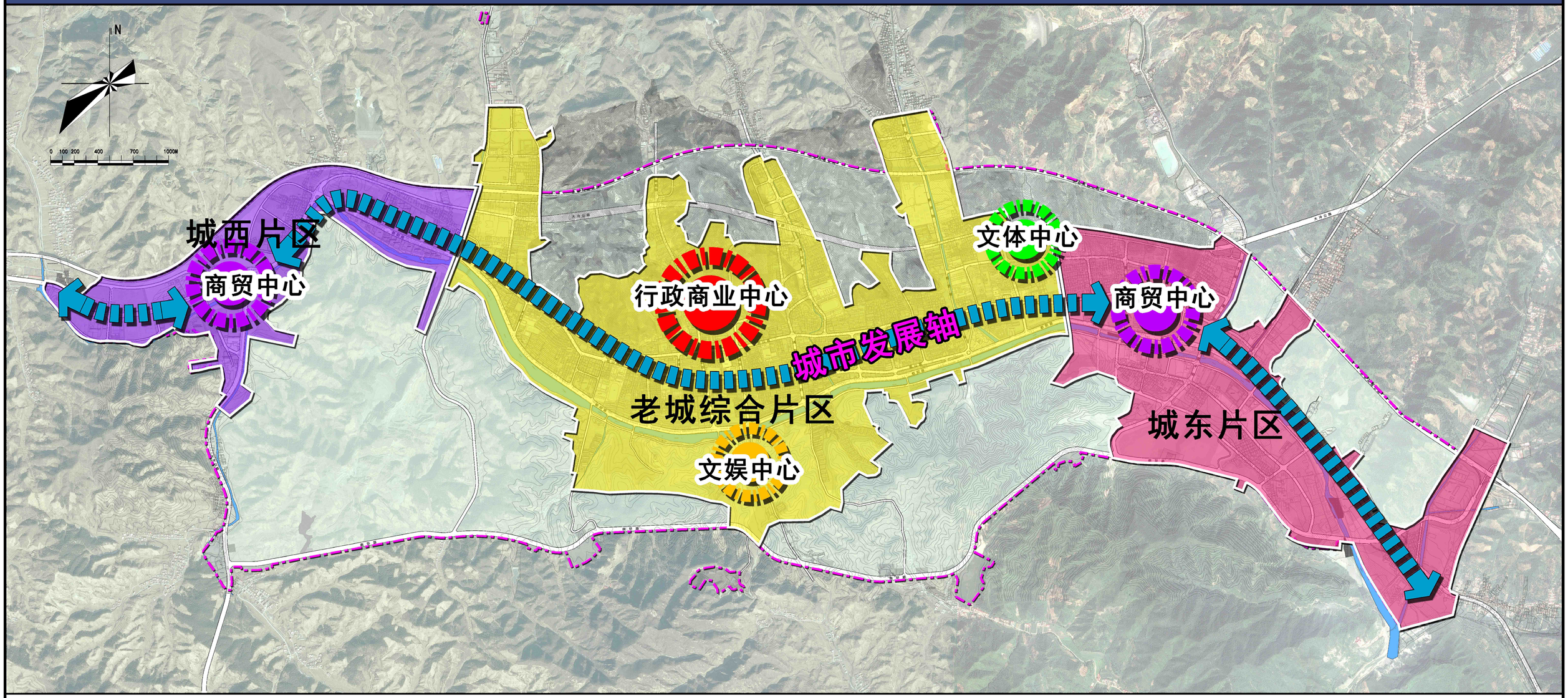

图例

- 老城综合片区
- 东城片区
- 西城片区
- 城市发展轴
- 行政商业中心
- 商贸中心
- 文娱中心
- 文体中心
- 城市道路
- 水　域
- 规划界线

青龙县城规划结构图

秦皇岛市规划设计研究院
设计资质：甲级　证书号：（建）城规编第（141041）号

2019年03月

青龙满族自治县城乡总体规划（2013—2030）

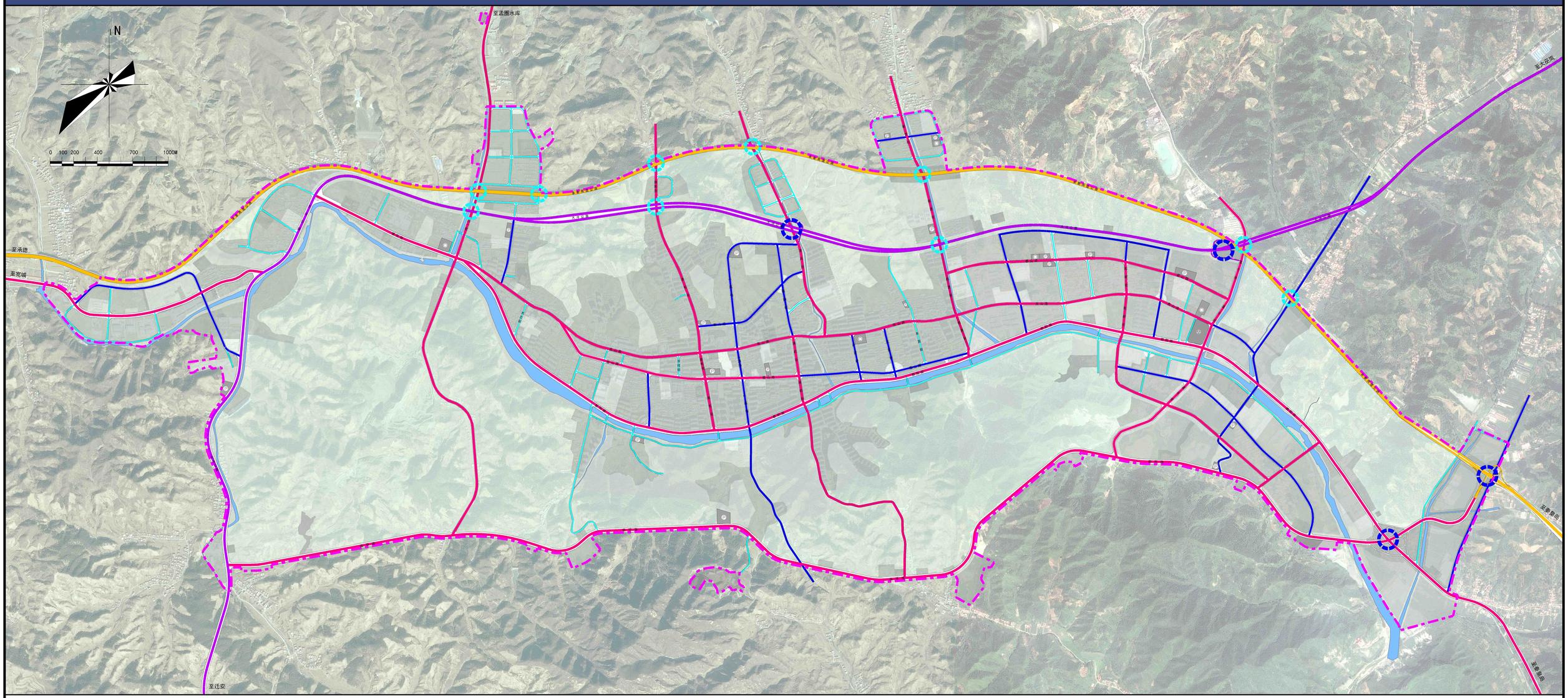

图例

- 主要道路
- 次要道路
- 支　路
- 高速公路
- 国　道
- 互通式立交
- 分离式立交
- 交通枢纽
- 公共交通场站
- 社会停车场
- 水　域
- 规划界线

29　青龙县城道路交通规划图

秦皇岛市规划设计研究院
设计资质：甲级　证书号：(建)城规编第（141041）号

2019年03月

青龙满族自治县城乡总体规划（2013—2030）

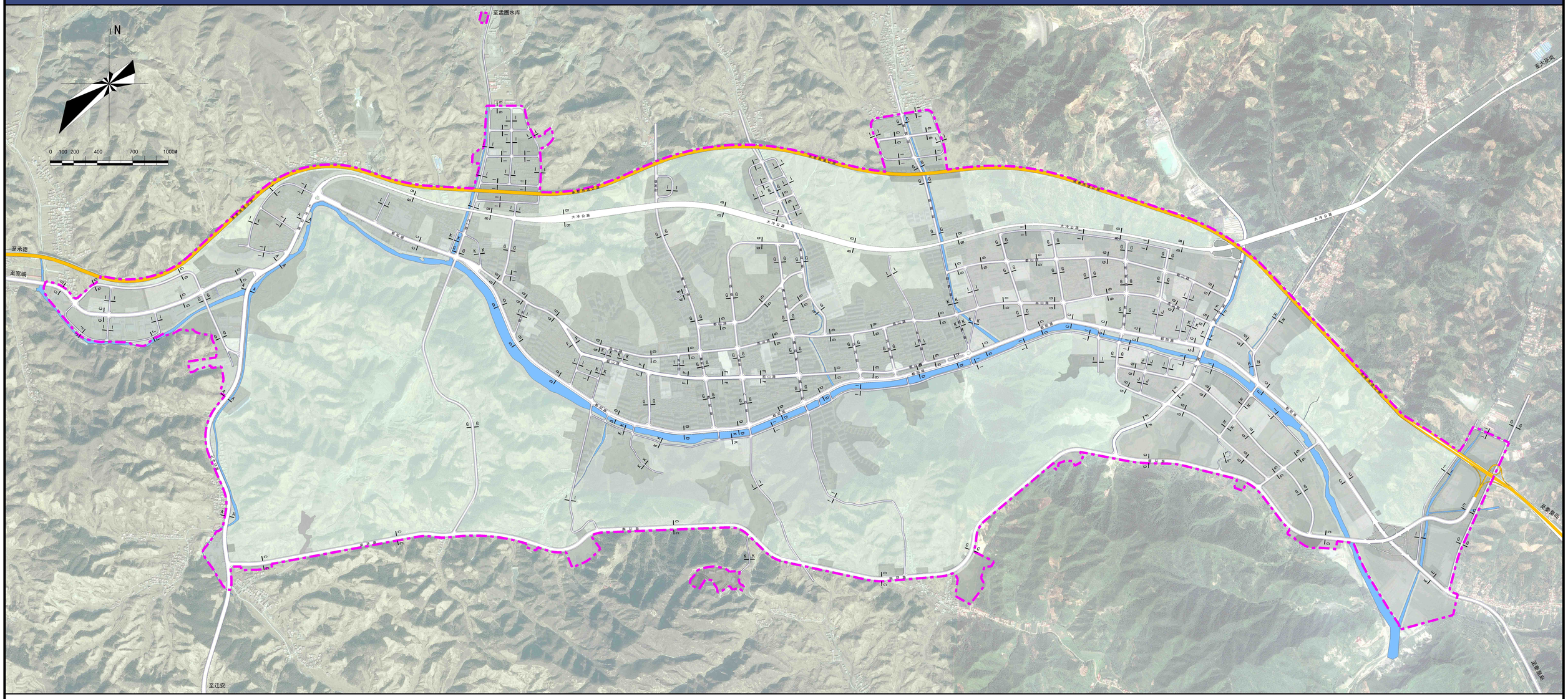

图例

- 高速公路
- 城市道路
- 水　域
- 规划界线

道路横断面图

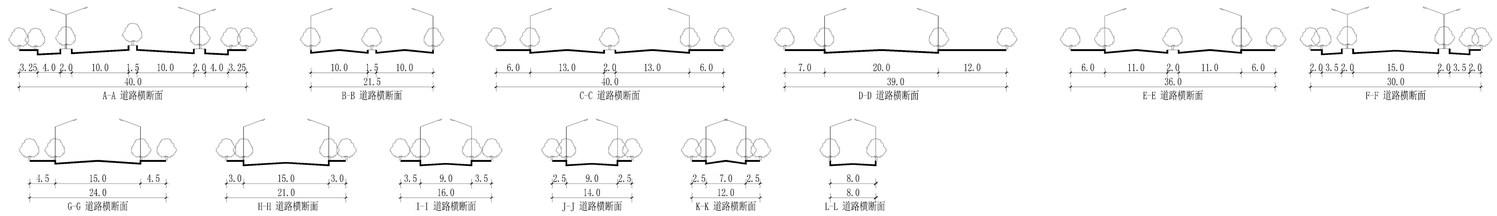

青龙县城道路横断面规划图

秦皇岛市规划设计研究院
设计资质：甲级　证书号：(建)城规编第（141041）号
2019年03月

青龙满族自治县城乡总体规划（2013—2030）

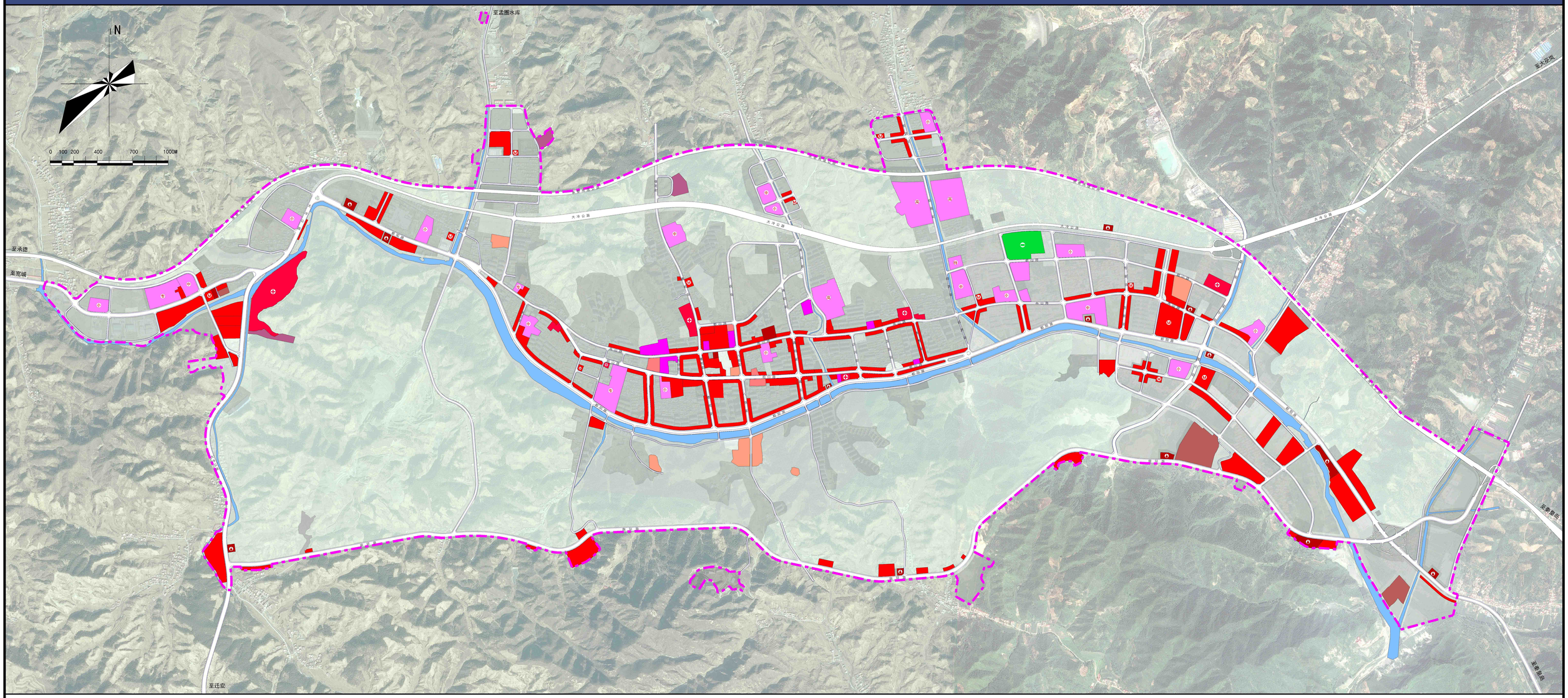

图例

行政办公设施	体育设施	商务设施	水　域
文化设施	医　院	加油加气站	规划界线
中等专业学校	社会福利设施	其他公用设施营业网点	
中小学	商业设施	其他服务设施	
特殊教育设施	批发市场	城市道路	

31　青龙县城公共设施规划图

秦皇岛市规划设计研究院
设计资质：甲级　证书号：（建）城规编第（141041）号

2019年03月

青龙满族自治县城乡总体规划（2013—2030）

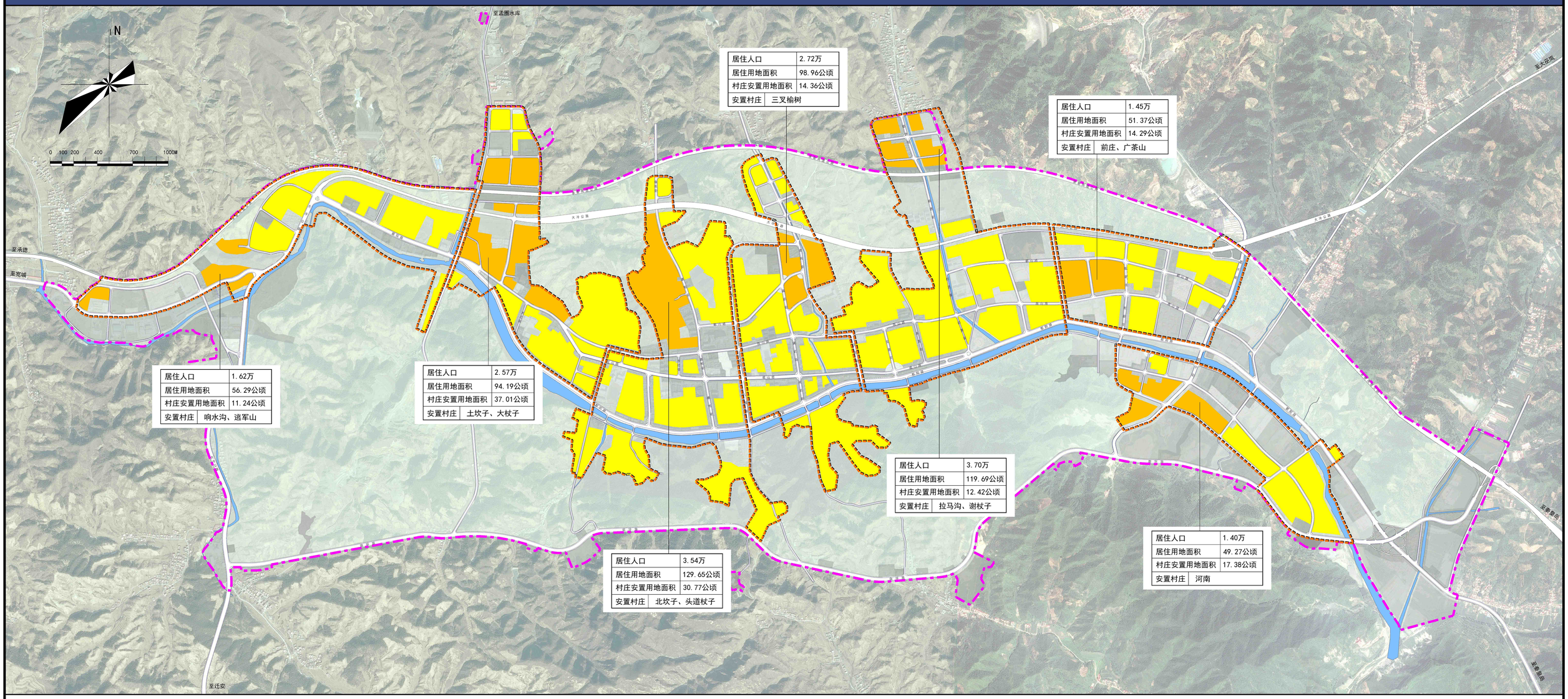

图例

- 二类居住用地
- 村庄安置用地
- 水域
- 规划界线

青龙县城居住用地规划图

秦皇岛市规划设计研究院
设计资质：甲级 证书号：（建）城规编第（141041）号
2019年03月

青龙满族自治县城乡总体规划（2013—2030）

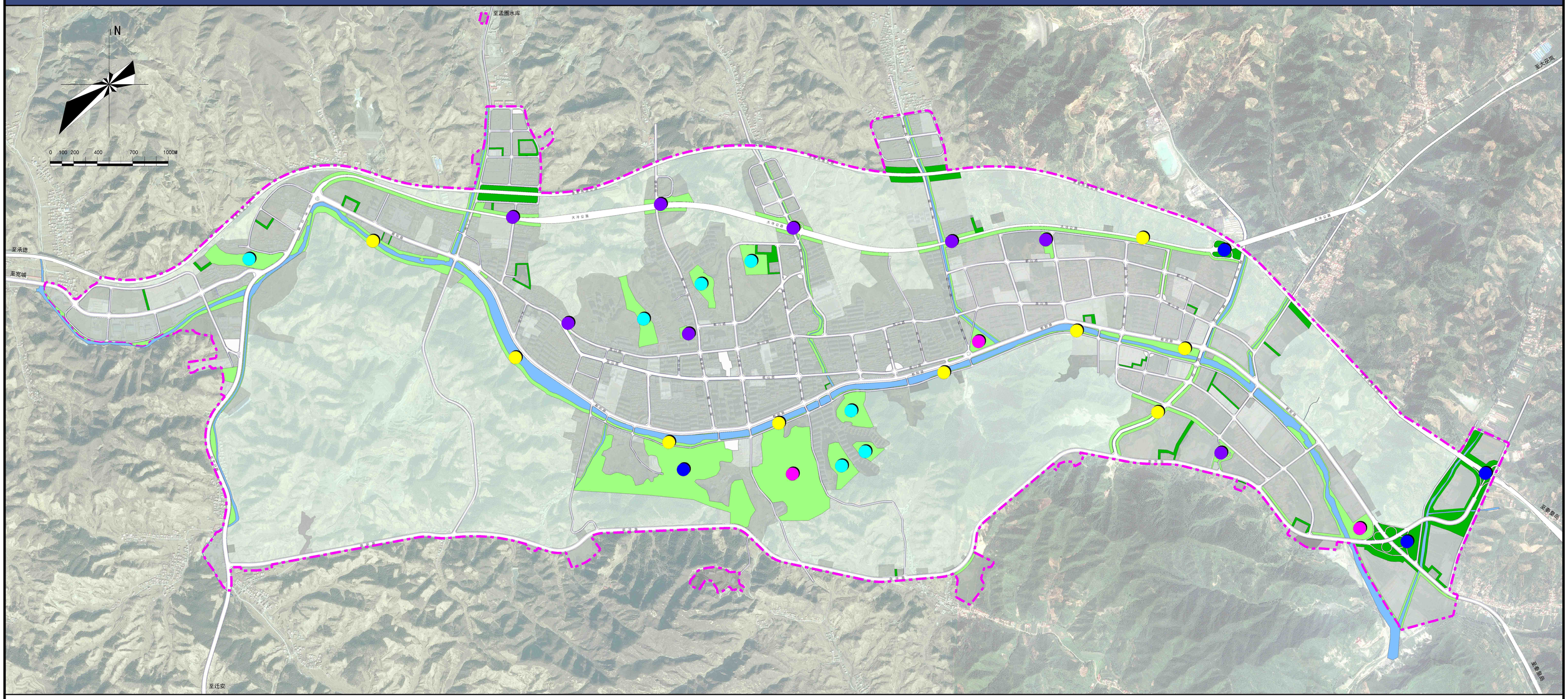

图例

- 公园绿地
- 防护绿地
- 广　场
- 城市道路
- 综合公园
- 专类公园
- 社区公园
- 街头绿地
- 带状绿地
- 水　域
- 规划界线

青龙县城绿地系统规划图

秦皇岛市规划设计研究院
设计资质：甲级　证书号：（建）城规编第（141041）号

2019年03月

青龙满族自治县城乡总体规划（2013—2030）

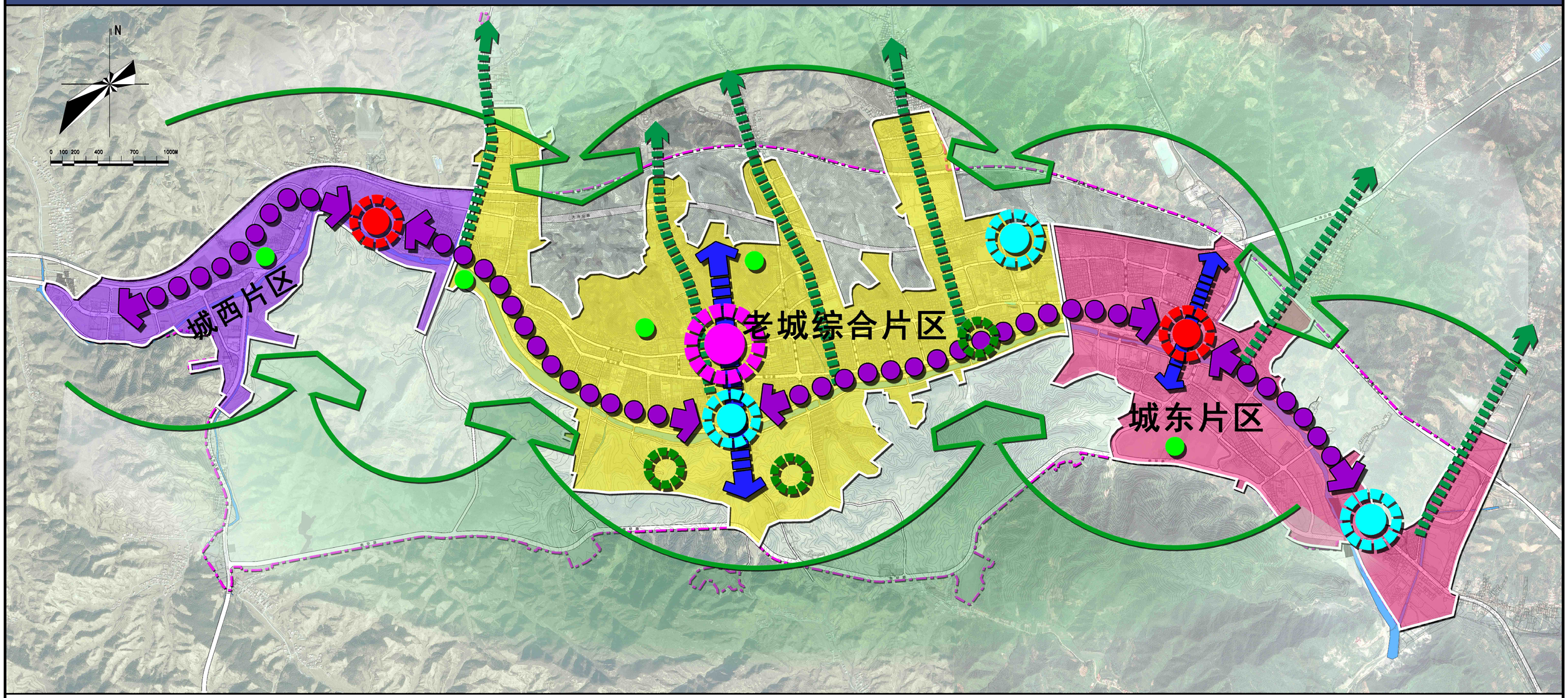

图例

- 老城综合片区
- 东城片区
- 西城片区
- 城市主中心
- 城市副中心
- 城市公共空间节点
- 城市绿化景观节点
- 片区绿化景观节点
- 滨河景观带
- 空间轴线
- 山水通廊
- 山体渗透
- 城市道路
- 水　域
- 规划界线

青龙县城景观分析图

秦皇岛市规划设计研究院
设计资质：甲级　证书号：（建）城规编第（141041）号

2019年03月

青龙满族自治县城乡总体规划（2013—2030）

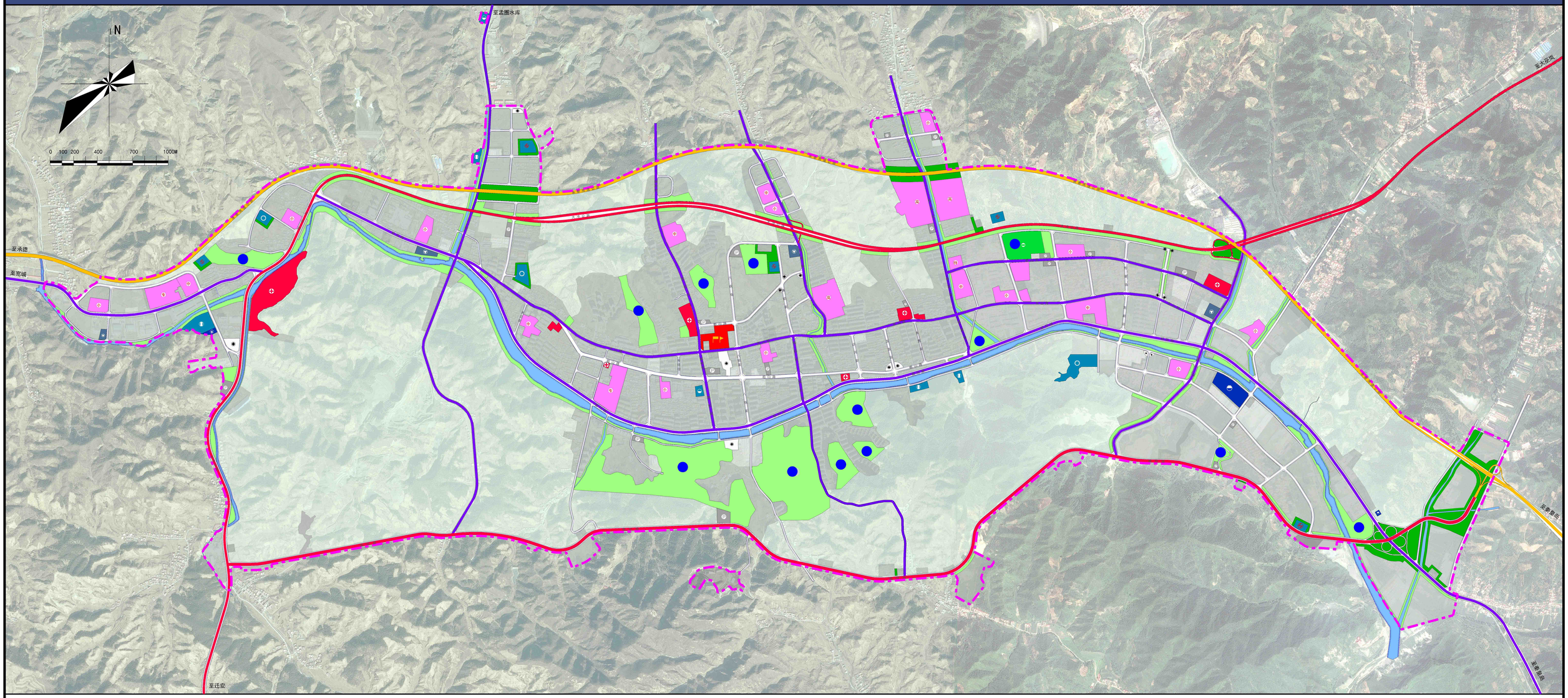

图例

救灾指挥中心	防洪堤(20年一遇)	体育用地	供水用地	排水用地	水　域
人防指挥中心	高速公路	医院用地	供电用地	消防用地	规划界线
救灾干道	中等专业学校用地	商业用地	供燃气用地	公园绿地	
主要疏散通道	中小学用地	城市道路	供热用地	防护绿地	
疏散场地	特殊教育用地	社会停车场用地	通信用地	广场用地	

35　青龙县城防灾规划图

秦皇岛市规划设计研究院
设计资质：甲级　证书号：（建）城规编第（141041）号

2019年03月

青龙满族自治县城乡总体规划（2013—2030）

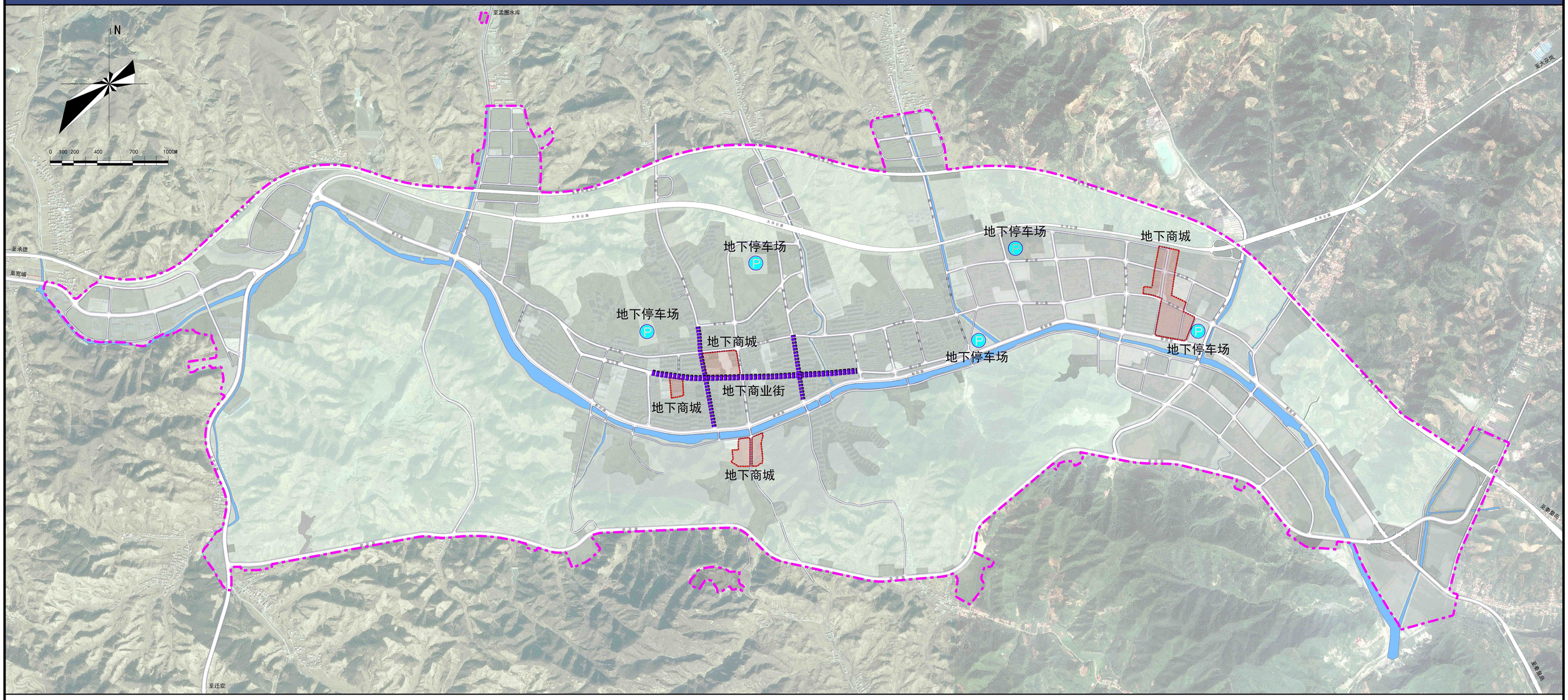

图例

- 地下商城
- 地下商业街
- 地下停车场
- 城市道路
- 水　域
- 规划界线

青龙县城地下空间规划图

秦皇岛市规划设计研究院
设计资质：甲级　证书号：（建）城规编第（141041）号

2019年03月

青龙满族自治县城乡总体规划（2013—2030）

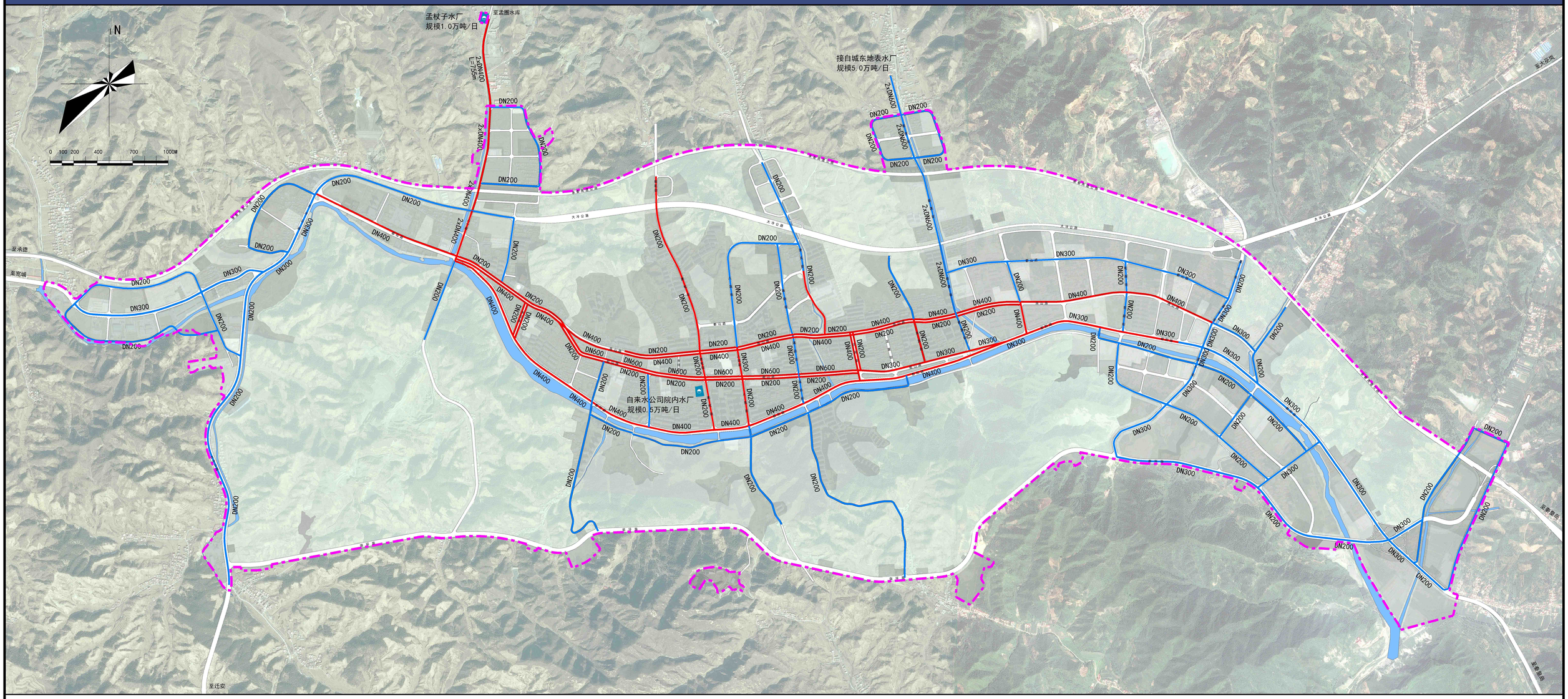

图例

- 供水用地
- 现状给水管线
- 规划给水管线
- DN200 给水管径
- 水　域
- 规划界线

青龙县城给水工程规划图

秦皇岛市规划设计研究院
设计资质：甲级　证书号：（建）城规编第（141041）号

2019年03月

青龙满族自治县城乡总体规划（2013—2030）

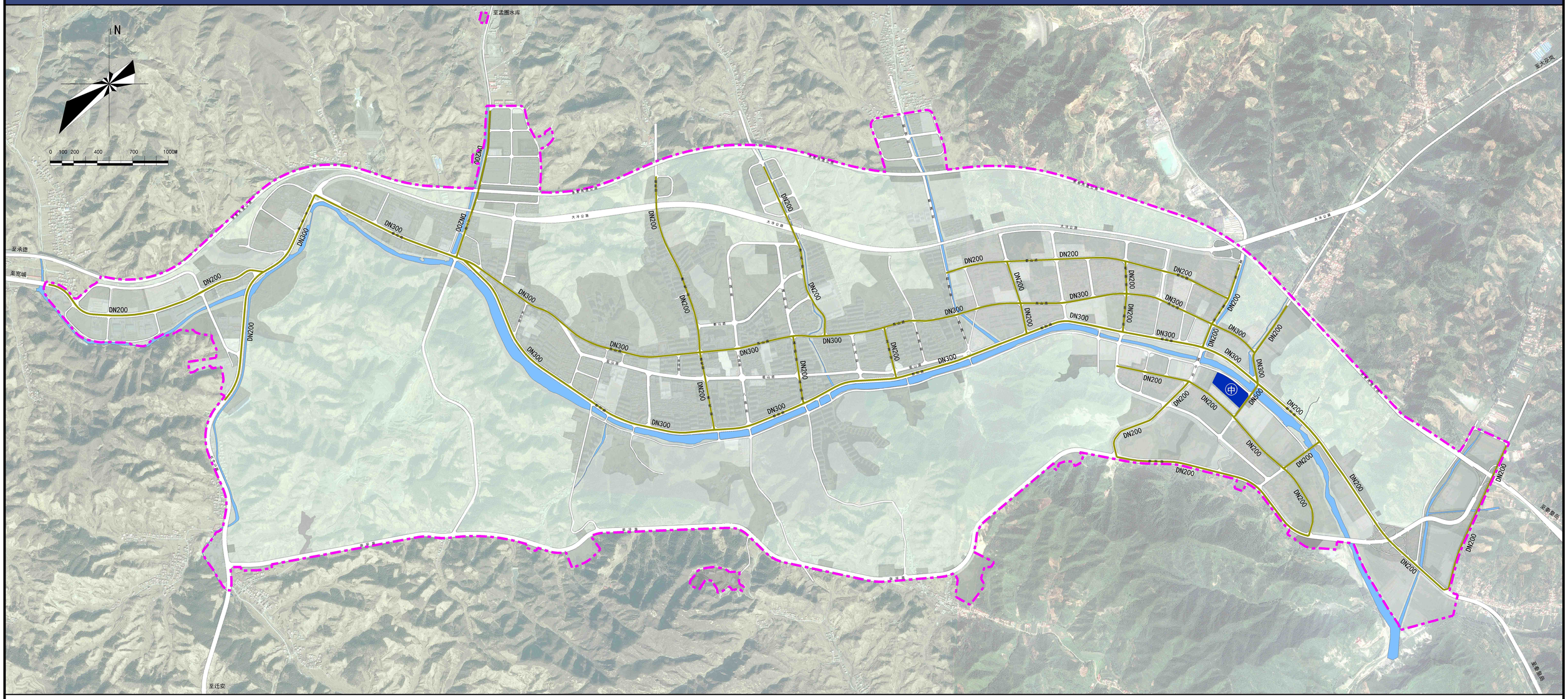

图例

- 规划再生水厂
- 再生水管线
- DN200 再生水管径
- 水域
- 规划界线

青龙县城再生水工程规划图

秦皇岛市规划设计研究院
设计资质：甲级　证书号：(建)城规编第（141041）号

2019年03月

青龙满族自治县城乡总体规划（2013—2030）

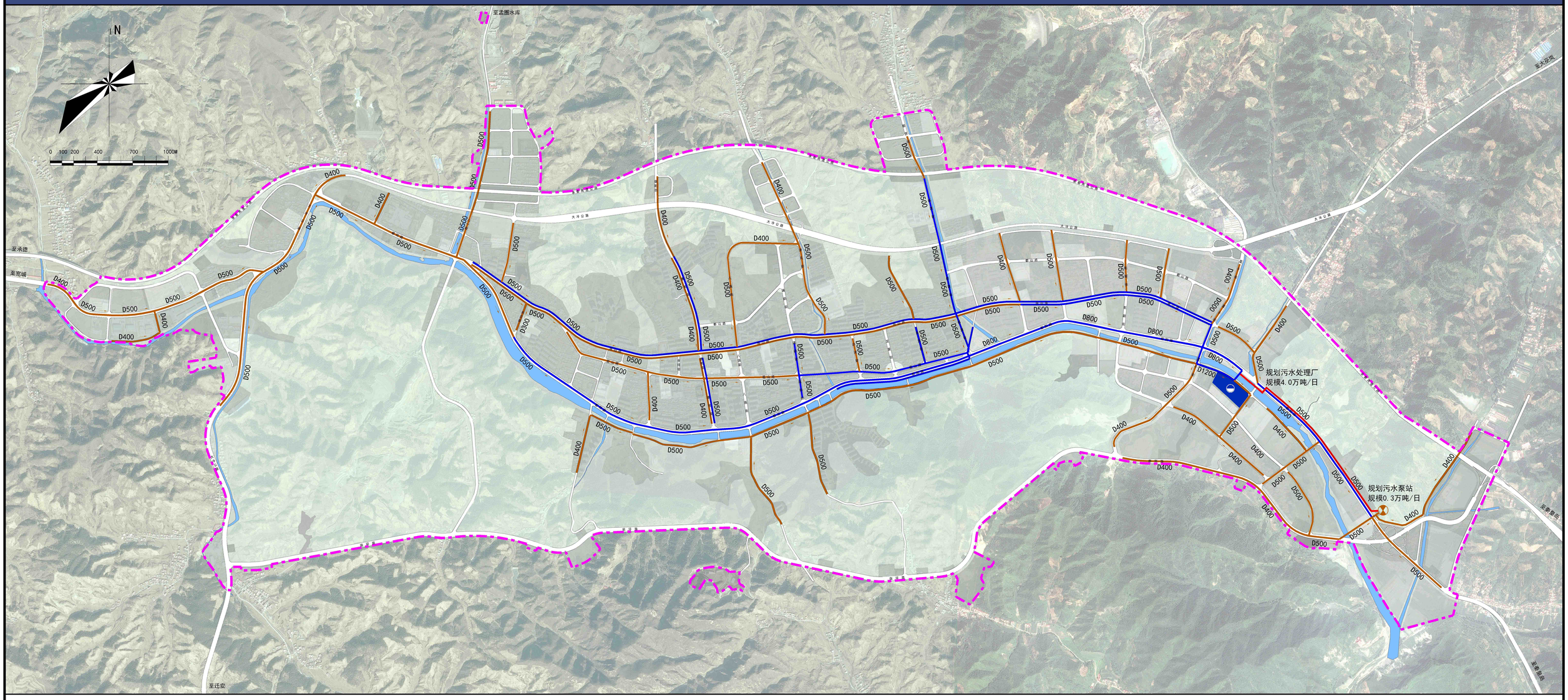

图例

- 排水用地
- 污水泵站
- 现状污水管线
- 规划污水管线
- 压力污水管线
- 排水方向
- D500 污水管径
- 水域
- 规划界线

秦皇岛市规划设计研究院
设计资质：甲级 证书号：（建）城规编第（141041）号
2019年03月

青龙满族自治县城乡总体规划（2013—2030）

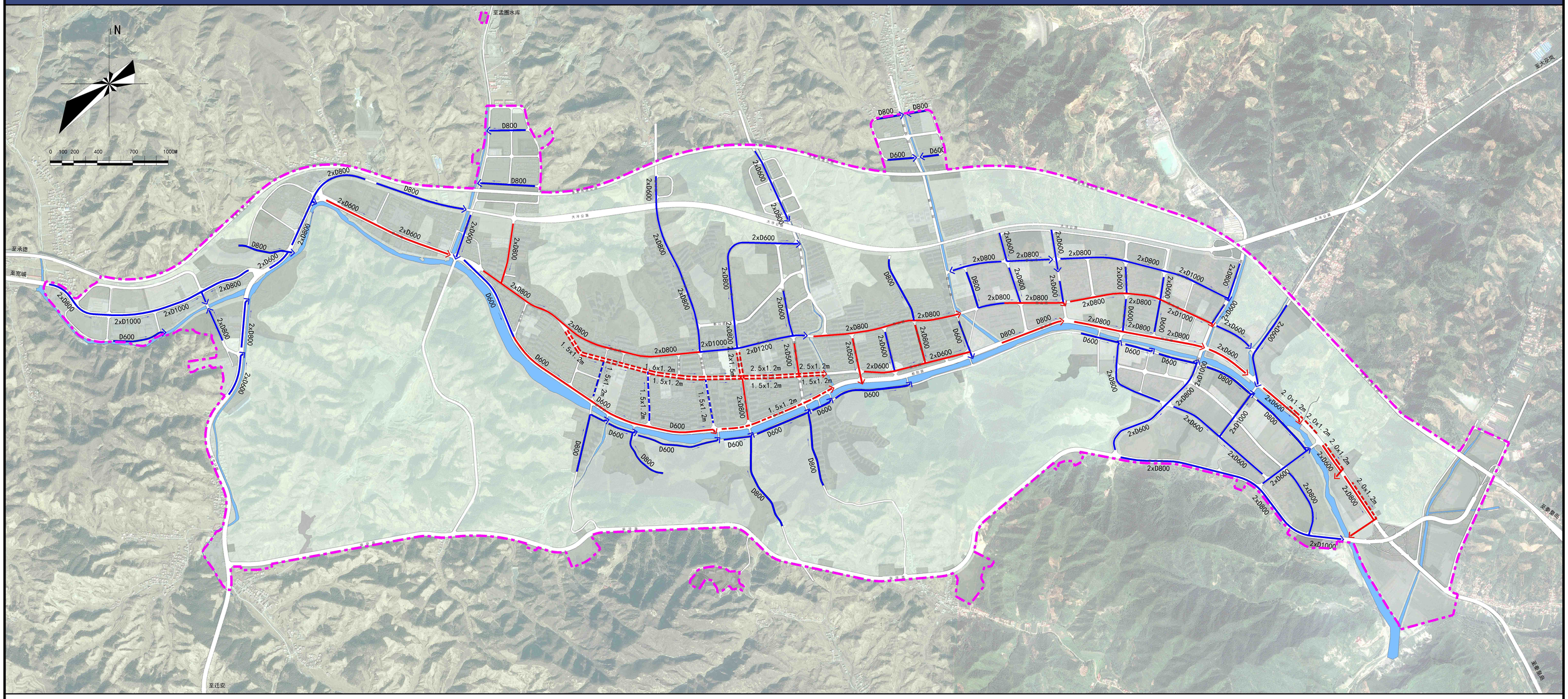

图例

	现状雨水管线	2xD600	雨水管径
	现状雨水沟	1.5x1.2m	雨水沟尺寸（宽x深）
	规划雨水管线		水域
	规划雨水沟		规划界线
	排水方向		

青龙县城雨水工程规划图

秦皇岛市规划设计研究院
设计资质：甲级　证书号：（建）城规编第（141041）号

2019年03月

青龙满族自治县城乡总体规划（2013—2030）

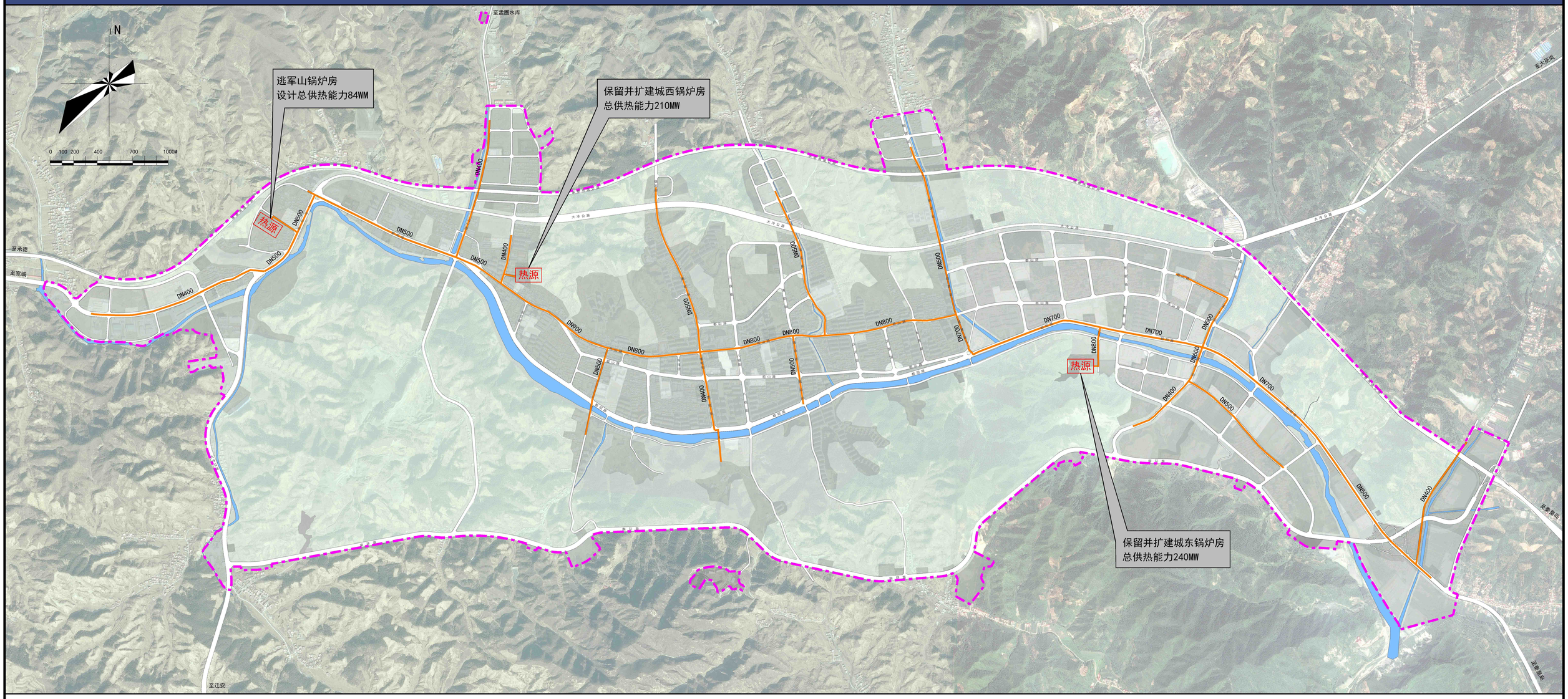

图例

热源	集中供热锅炉房		水域
	供热管线		规划界线
DN400	管径标注		
热	换热站		
	城市道路		

青龙县城供热工程规划图

秦皇岛市规划设计研究院
设计资质：甲级　证书号：（建）城规编第（141041）号

2019年03月

青龙满族自治县城乡总体规划（2013—2030）

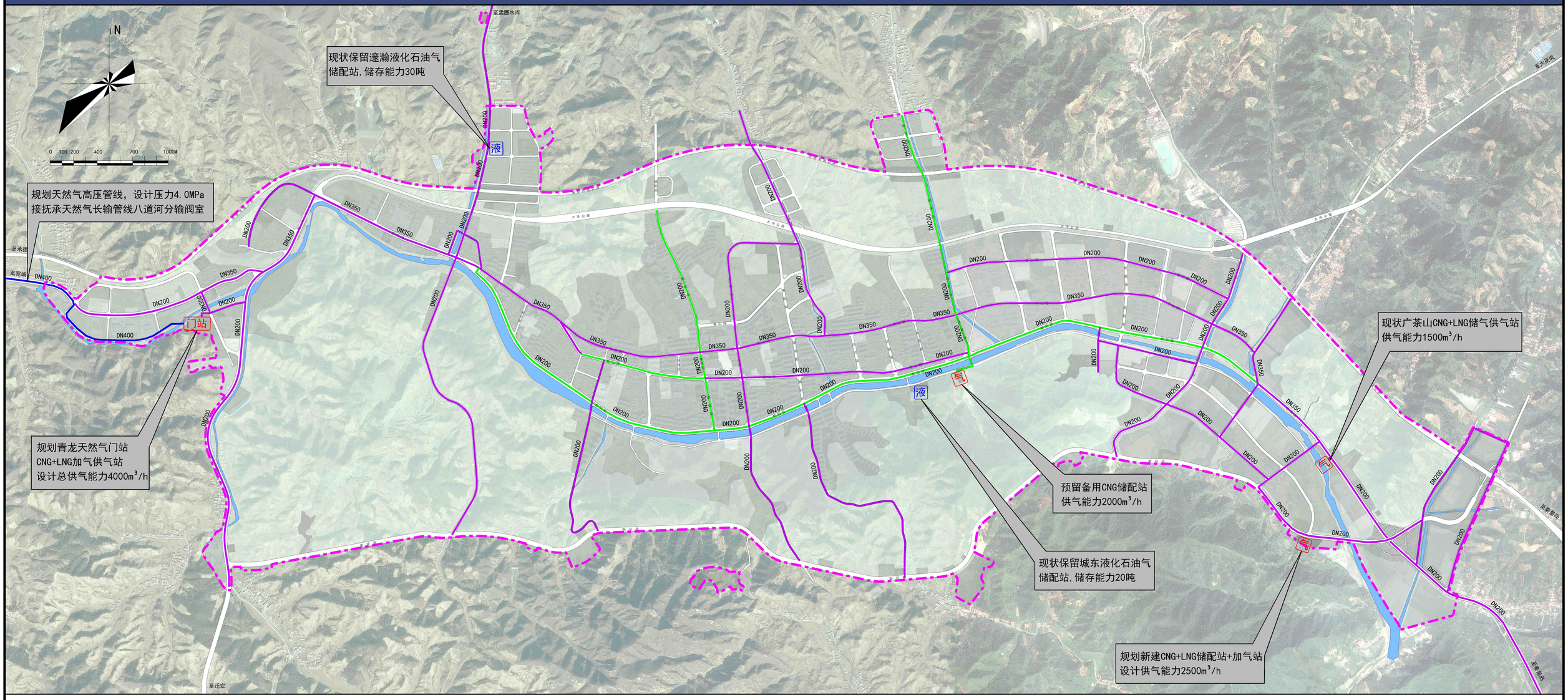

图例

门站	天然气门站		天然气中压管线-规划
气	天然气供气设施	DN200	管径标注
液	液化石油气供气站		城市道路
	天然气高压管线		水域
	天然气中压管线-现状		规划界线

秦皇岛市规划设计研究院
设计资质：甲级 证书号：（建）城规编第（141041）号

2019年03月

青龙满族自治县城乡总体规划（2013—2030）

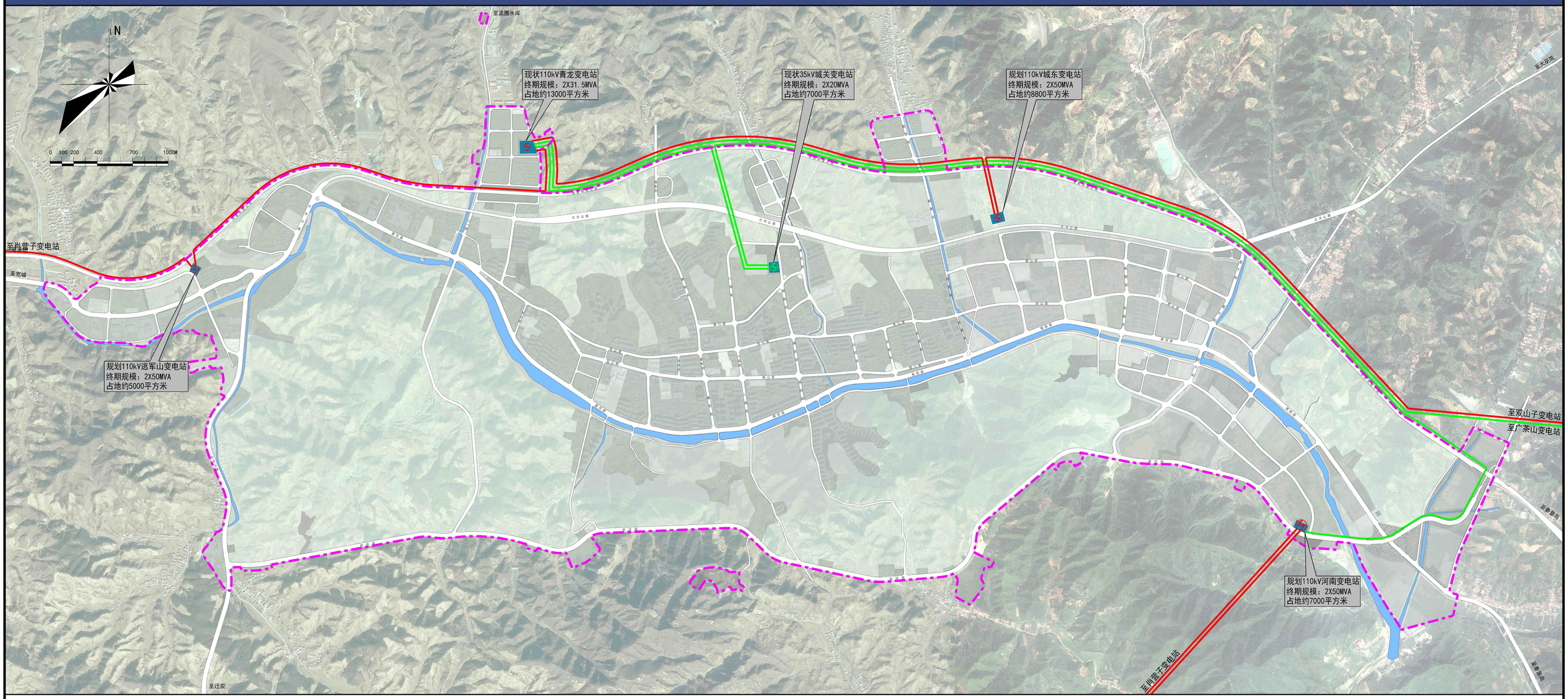

图例

- 110kV变电站
- 35kV变电站
- 规划110kV电力线
- 规划35kV电力线
- 城市道路
- 水　域
- 规划界线

青龙县城供电工程规划图

秦皇岛市规划设计研究院
设计资质：甲级　证书号：（建）城规编第（141041）号

2019年03月

青龙满族自治县城乡总体规划（2013—2030）

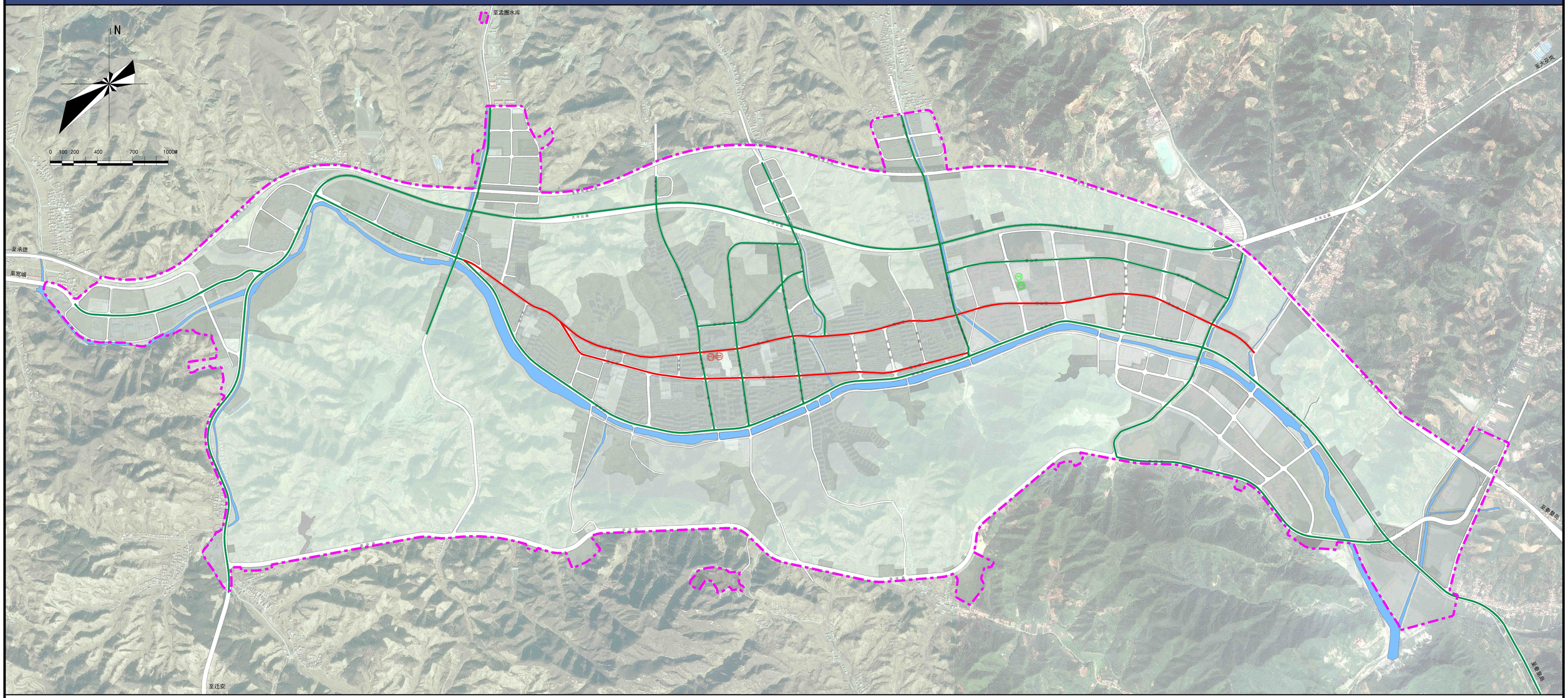

图例

- 现状邮政局
- 规划邮政支局
- 现状电信局
- 规划电信支局
- 现状电信管道
- 规划电信管道
- 城市道路
- 水　域
- 规划界线

青龙县城通信工程规划图

秦皇岛市规划设计研究院
设计资质：甲级　证书号：(建)城规编第（141041）号

2019年03月

青龙满族自治县城乡总体规划（2013—2030）

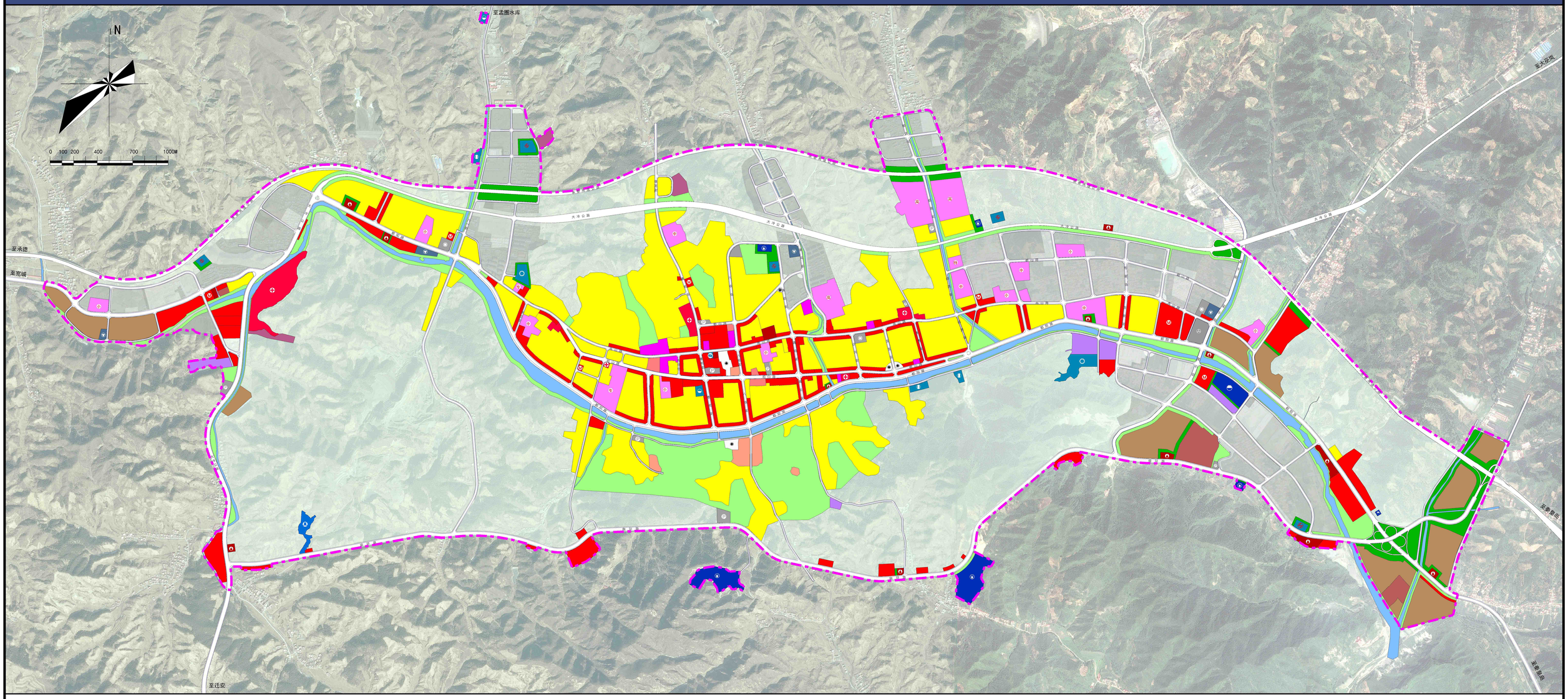

图例

- 二类居住用地
- 行政办公用地
- 文化设施用地
- 中等专业学校用地
- 中小学用地
- 特殊教育用地
- 体育用地
- 医院用地
- 社会福利用地
- 商业用地
- 批发市场用地
- 商务用地
- 加油加气站用地
- 其他公用设施营业网点用地
- 其他服务设施用地
- 二类工业用地
- 一类物流仓储用地
- 城市道路用地
- 交通枢纽用地
- 公共交通场站用地
- 社会停车场用地
- 供水用地
- 供电用地
- 供燃气用地
- 供热用地
- 通信用地
- 排水用地
- 环卫用地
- 消防用地
- 公园绿地
- 防护绿地
- 广场用地
- 殡葬设施用地
- 水　域
- 规划界线

青龙县城近期建设规划图（2013-2017）

秦皇岛市规划设计研究院
设计资质：甲级　证书号：(建)城规编第（141041）号

2019年03月

青龙满族自治县城乡总体规划（2013—2030）

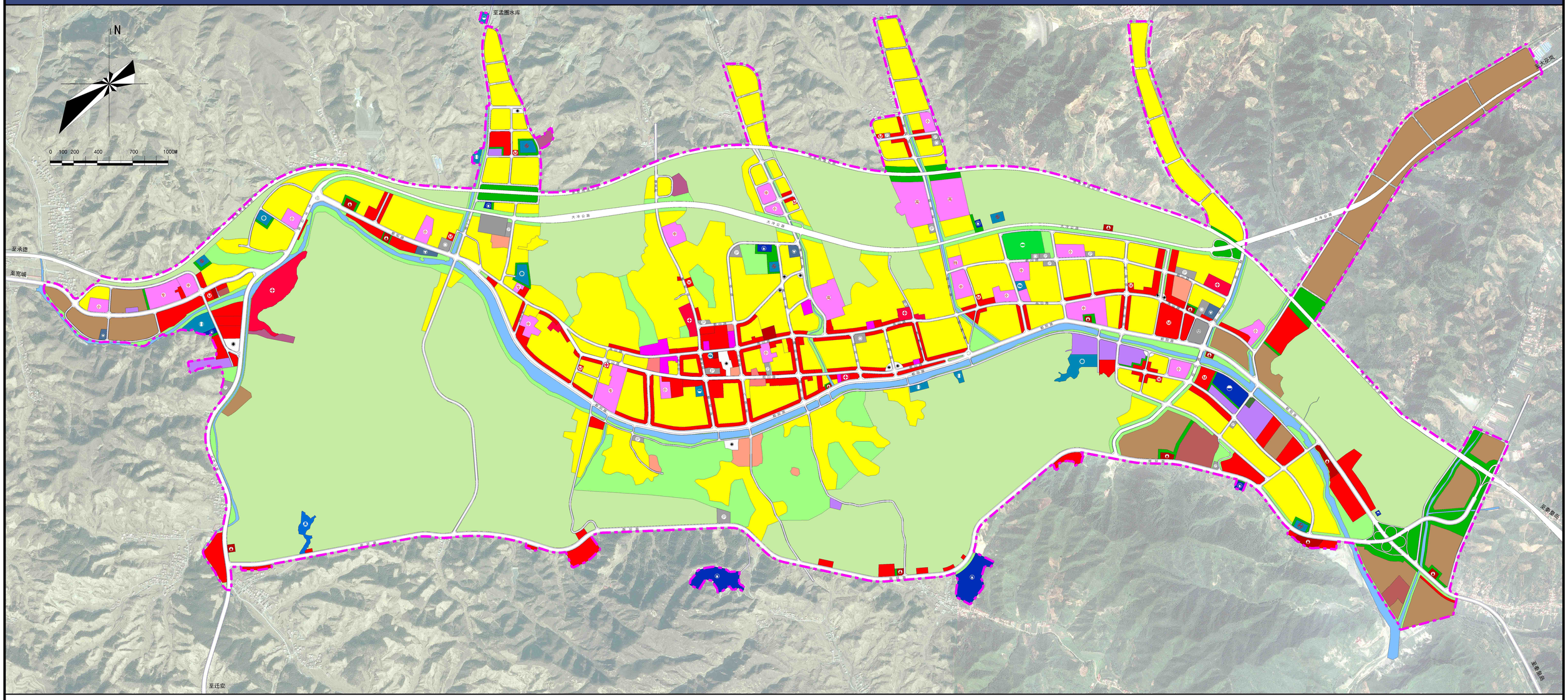
N
0 100 200 400 700 1000M
至孟墊水库
至承德
至宽城
至迁安
至秦皇岛
大冷公路
大冷公路
大冷公路

青龙满族自治县城乡总体规划（2013—2030）

图例

二类居住用地	三四类居住用地	行政办公用地	镇政府用地	中小学用地	医疗卫生用地
集贸市场用地	商业服务业设施用地	工业用地	普通仓储用地	长途客运站用地	道路用地
加油站	水域	供电用地	邮电设施用地	高压线	村庄用地
规划范围					

大巫岚城区用地现状图

秦皇岛市规划设计研究院
设计资质：甲级　证书号：(建)城规编第（141041）号

2019年03月

青龙满族自治县城乡总体规划（2013—2030）

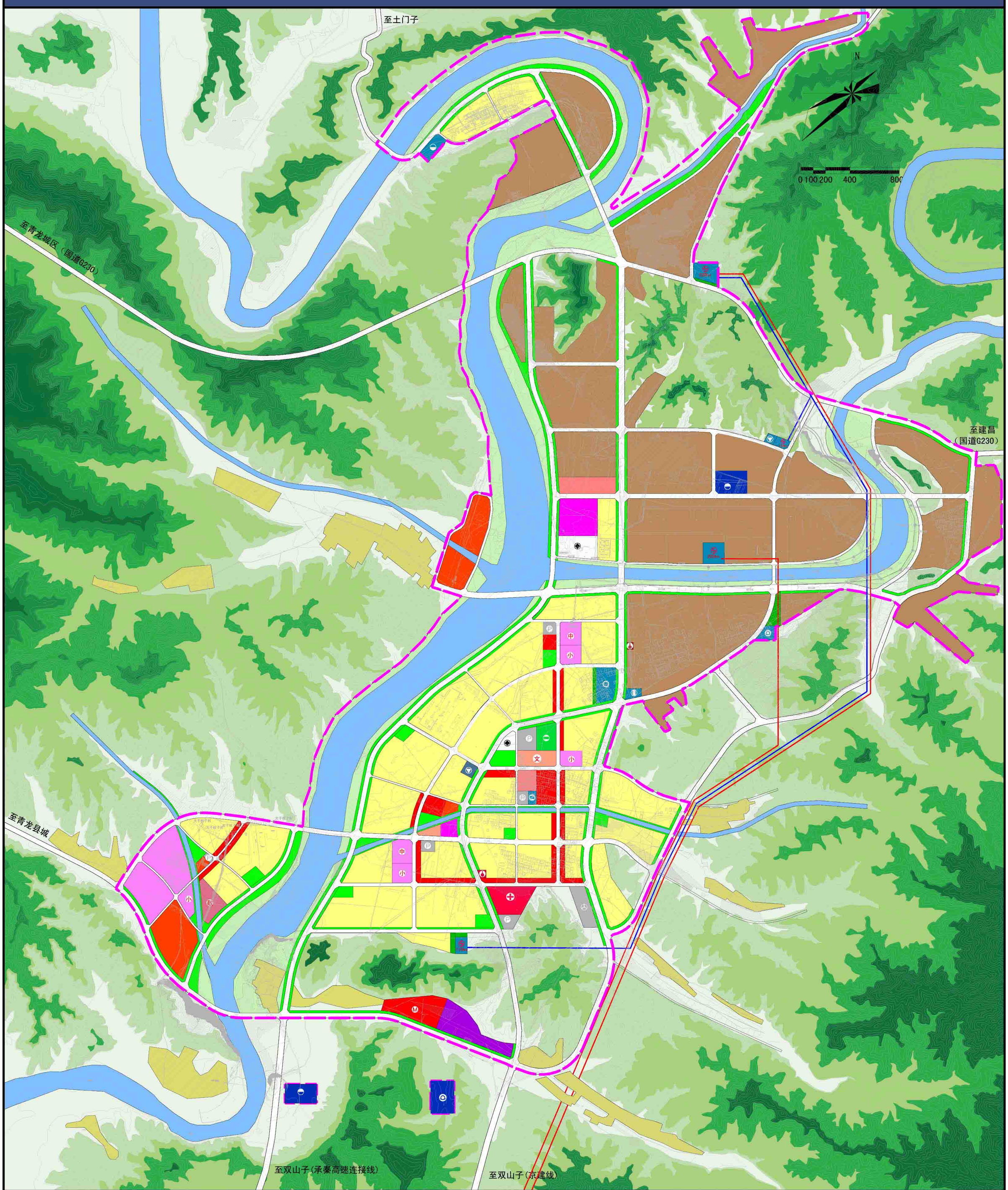

图例

二类居住用地	教育科研用地	娱乐康体设施用地	社会停车场用地	供热用地	水域
村庄居民点用地	医疗卫生用地	加油加气站用地	供水用地	环保设施用地	规划范围
行政办公用地	敬老院	工业用地	排水设施用地	消防设施用地	
文化设施用地	商业设施用地	物流仓储用地	供电用地	公共绿地	
中小学用地	批发市场用地	广场用地	邮政设施用地	防护绿地	
体育用地	商务设施用地	长途客运站用地	供然气用地	道路用地	

大巫岚城区用地布局规划图

秦皇岛市规划设计研究院
设计资质：甲级　证书号：(建)城规编第（141041）号

2019年03月

青龙满族自治县城乡总体规划（2013—2030）

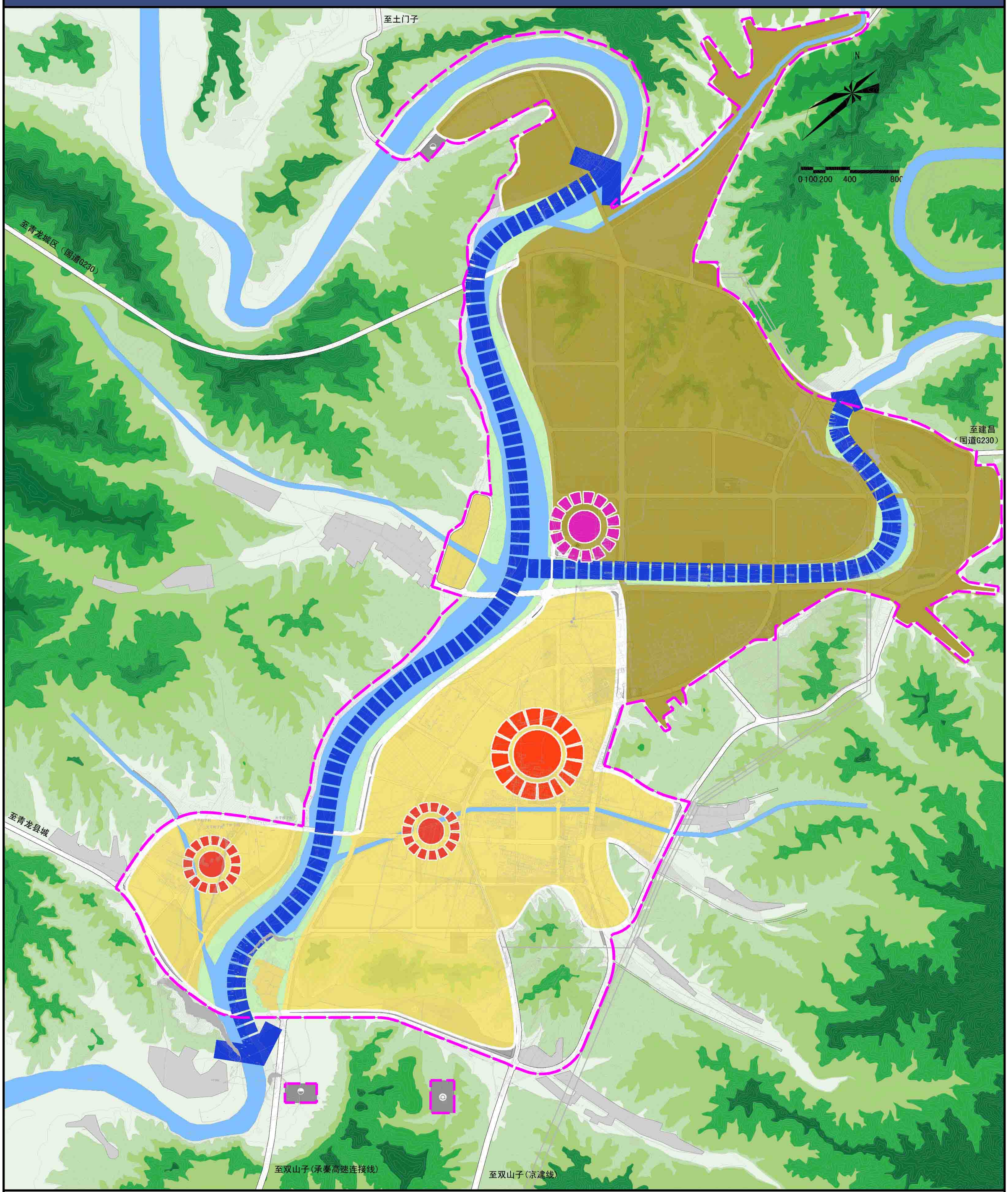

图例

工业区
生活区
空间发展轴
生活区公共活动中心
生活区片区中心
工业区行政中心
水域
规划范围

大巫岚城区规划结构图

秦皇岛市规划设计研究院
设计资质：甲级　证书号：（建）城规编第（141041）号

2019年03月

青龙满族自治县城乡总体规划（2013—2030）

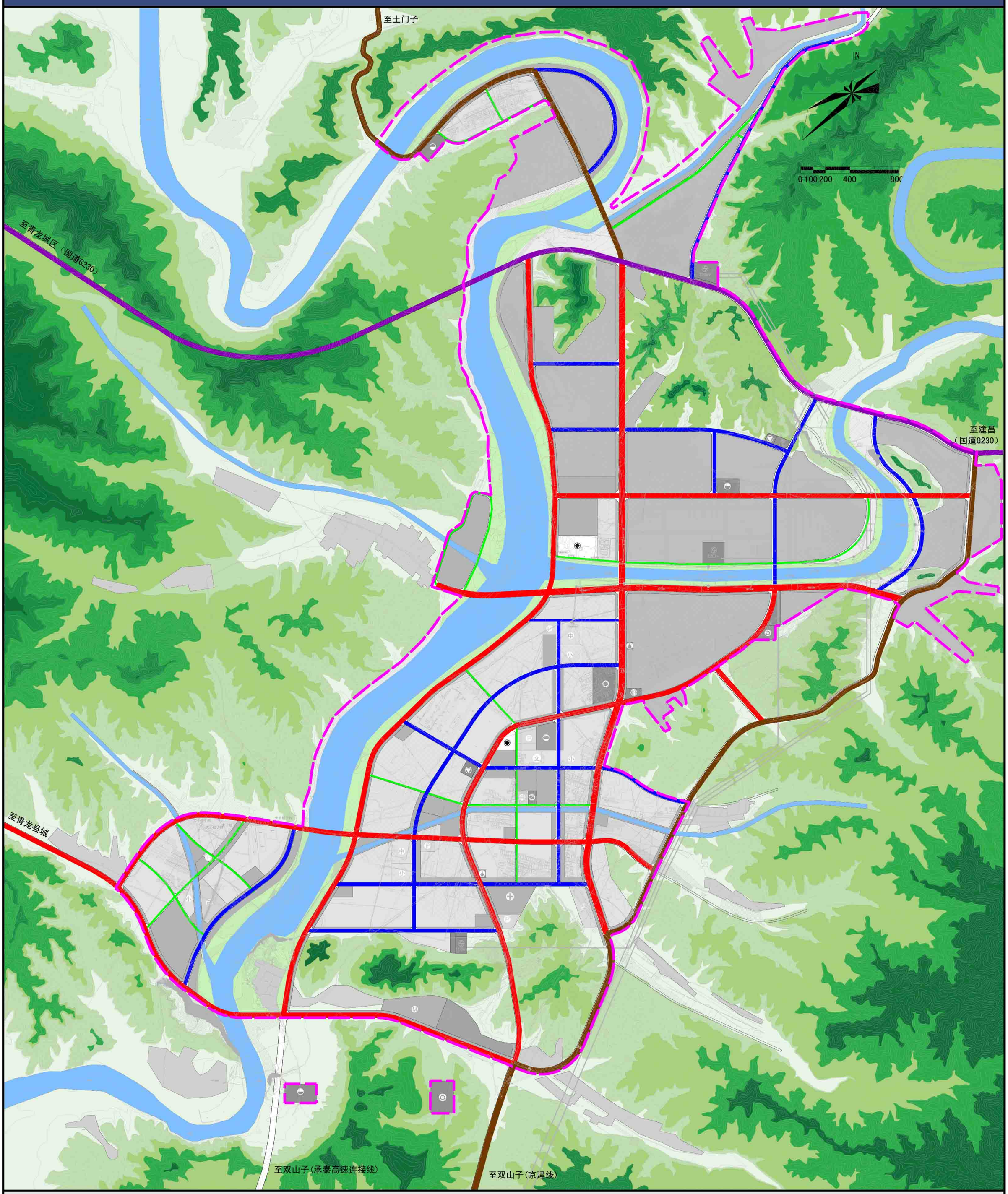

大巫岚城区道路系统规划图

秦皇岛市规划设计研究院
设计资质：甲级 证书号：(建)城规编第（141041）号

2019年03月

青龙满族自治县城乡总体规划（2013—2030）

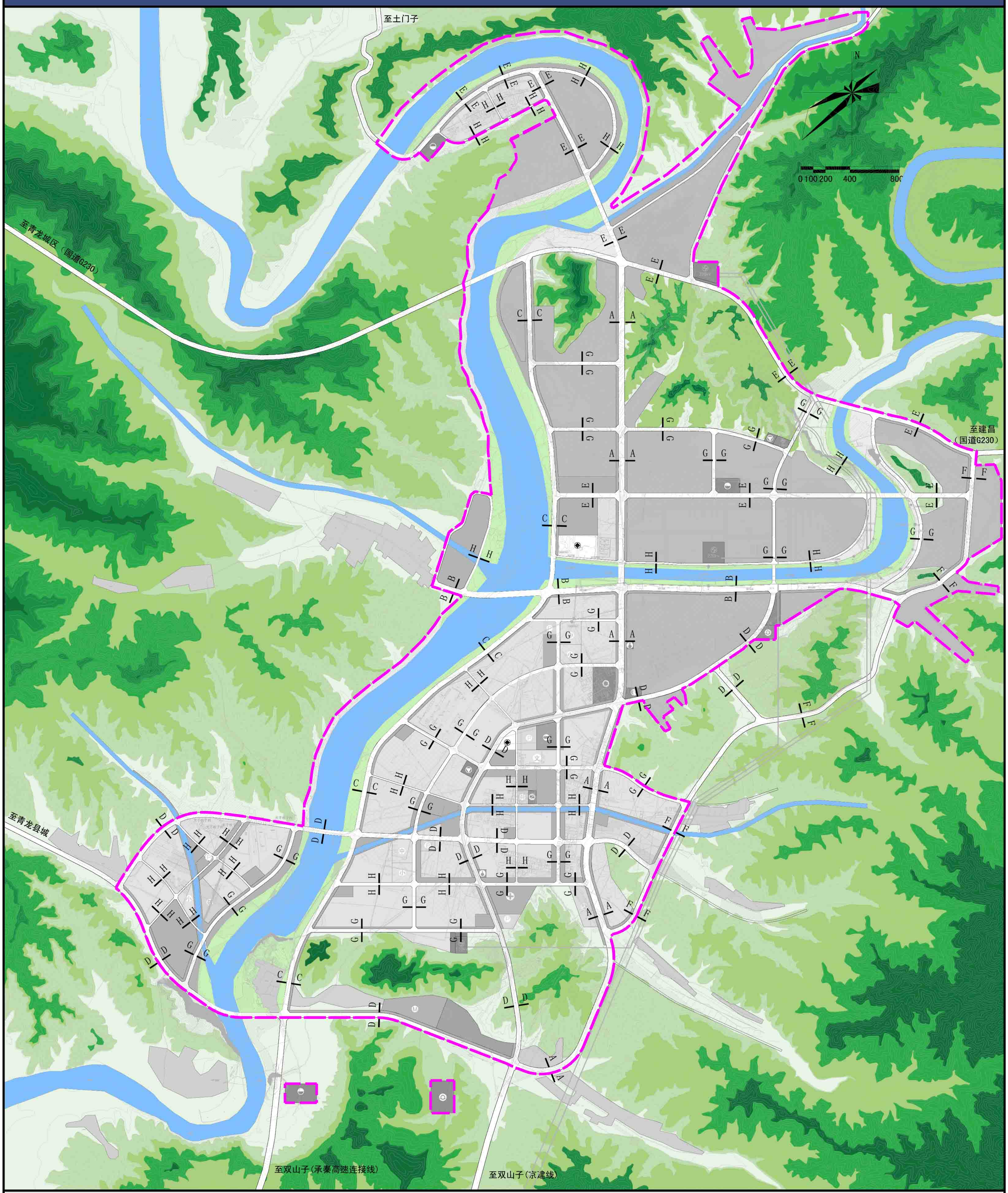

51 大巫岚城区道路横断面规划图

秦皇岛市规划设计研究院
设计资质：甲级 证书号：(建)城规编第（141041）号

2019年03月

青龙满族自治县城乡总体规划（2013—2030）

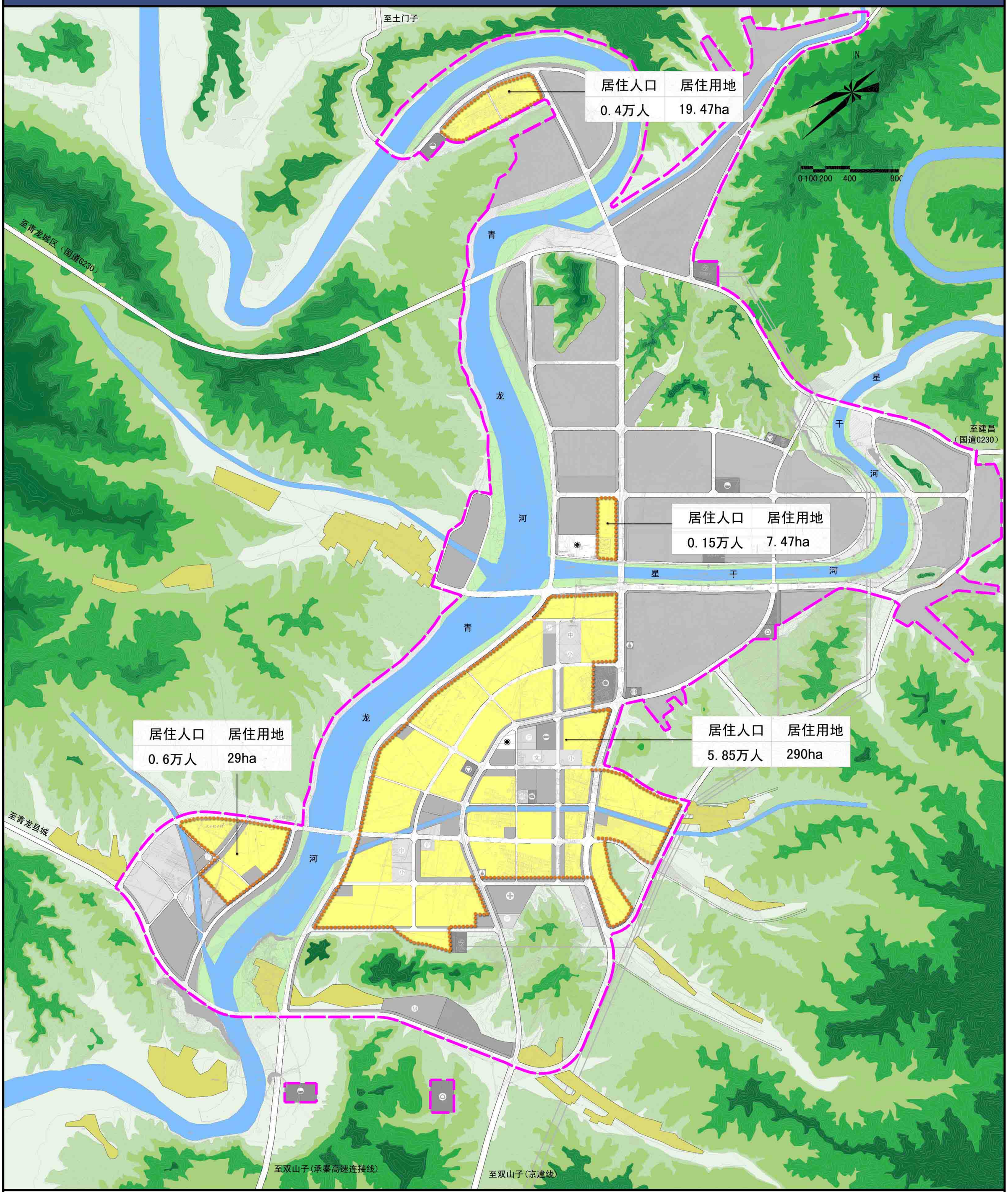

图例

二类居住用地
村庄居民点用地
水域
道路用地
规划范围

大巫岚城区居住用地规划图

秦皇岛市规划设计研究院
设计资质：甲级 证书号：（建）城规编第（141041）号

2019年03月

青龙满族自治县城乡总体规划（2013—2030）

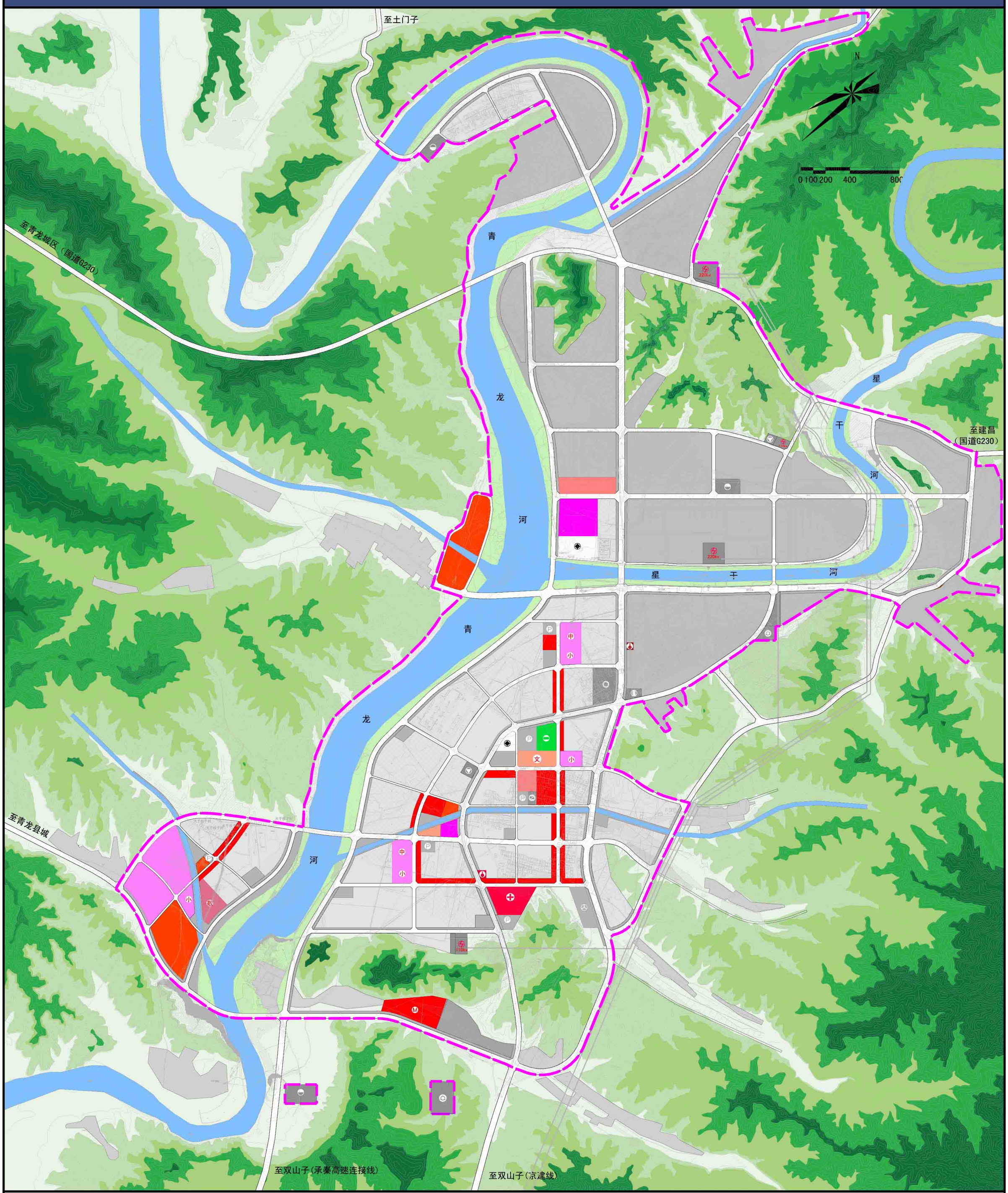

图例

- 行政办公用地
- 文化设施用地
- 中小学用地
- 体育用地
- 教育科研用地
- 医疗卫生用地
- 敬老院
- 商业设施用地
- 批发市场用地
- 商务设施用地
- 娱乐康体设施用地
- 加油加气站用地
- 道路用地
- 水域
- 规划范围

大巫岚城区公共设施规划图

秦皇岛市规划设计研究院
设计资质：甲级　证书号：（建）城规编第（141041）号

2019年03月

青龙满族自治县城乡总体规划（2013—2030）

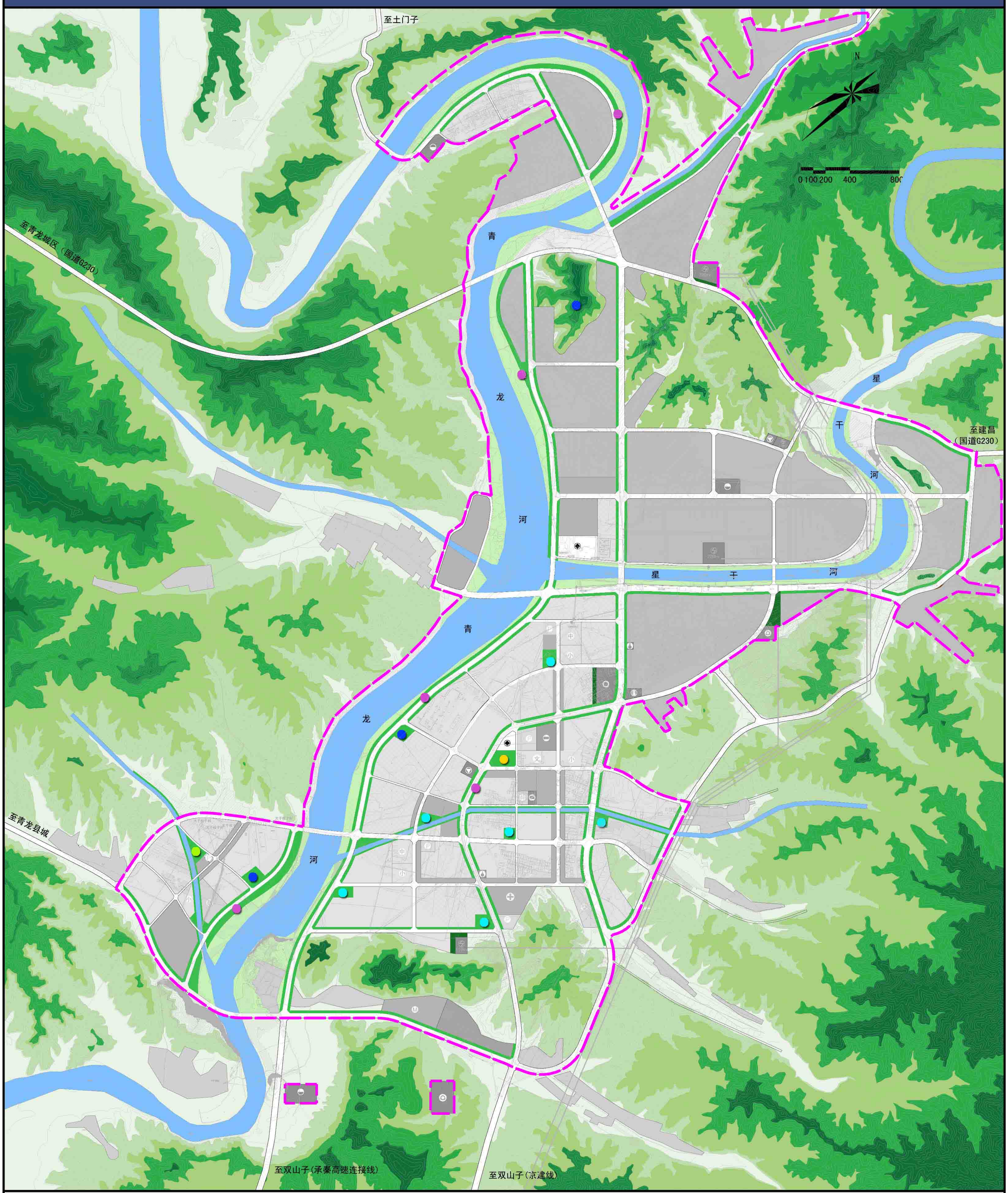

图例

- 公共绿地
- 防护绿地
- 广场用地
- 道路用地
- 水域
- 规划范围
- 综合公园
- 专类公园
- 社区公园
- 街头公园
- 带状绿地

大巫岚城区绿地系统规划图

秦皇岛市规划设计研究院
设计资质：甲级　证书号：（建）城规编第（141041）号
2019年03月

青龙满族自治县城乡总体规划（2013—2030）

55 大巫岚城区景观分析图

秦皇岛市规划设计研究院
设计资质：甲级 证书号：(建)城规编第（141041）号

2019年03月

青龙满族自治县城乡总体规划（2013—2030）

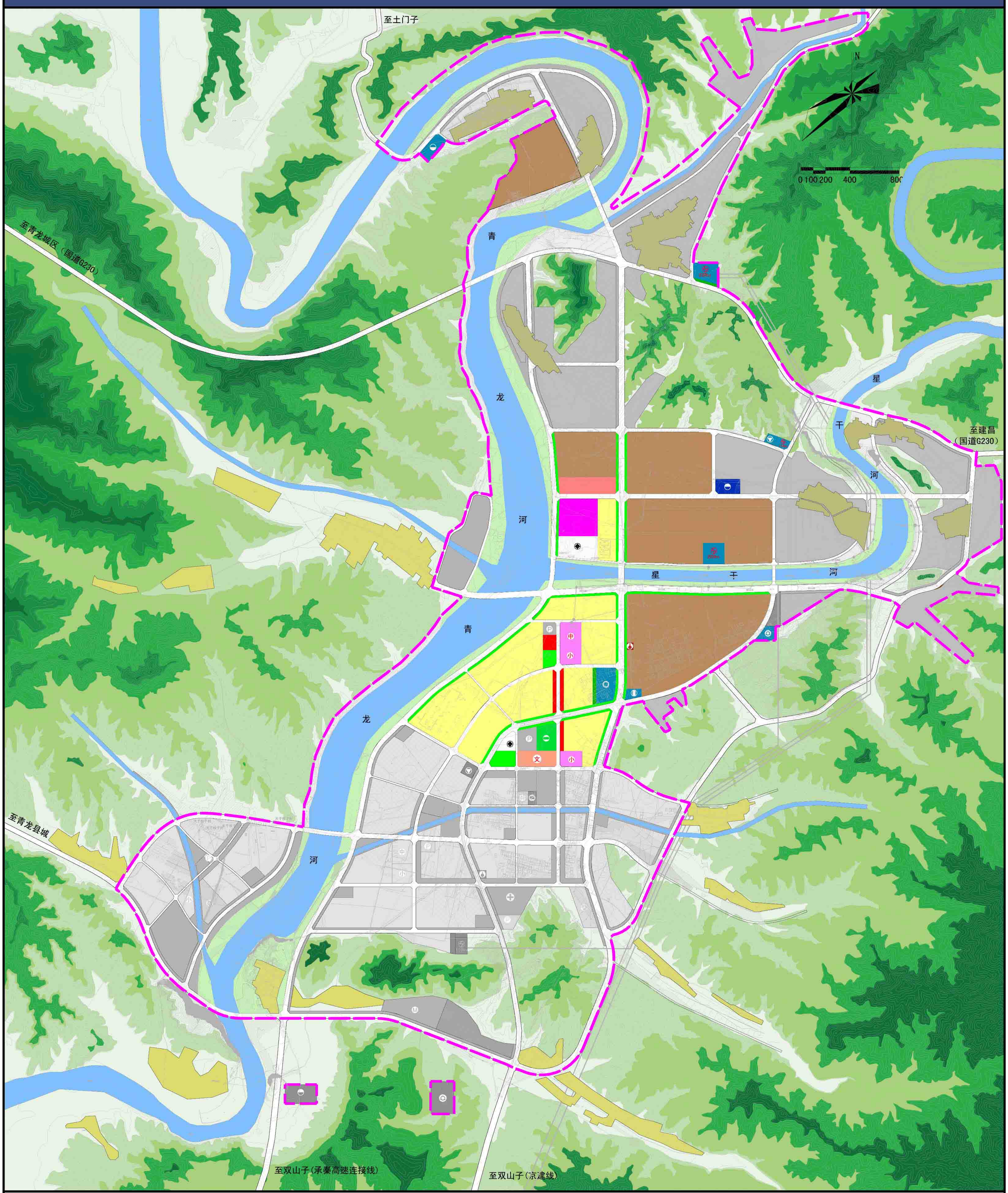

图例

- 二类居住用地
- 村庄居民点用地
- 行政办公用地
- 文化设施用地
- 中小学用地
- 体育用地
- 商业设施用地
- 加油加气站用地
- 工业用地
- 广场用地
- 长途客运站用地
- 社会停车场用地
- 供水用地
- 排水设施用地
- 供电用地
- 邮政设施用地
- 供然气用地
- 供热用地
- 环保设施用地
- 消防设施用地
- 公共绿地
- 防护绿地
- 道路用地
- 水域
- 规划范围

大巫岚城区近期建设规划图（2013-2

秦皇岛市规划设计研究院
设计资质：甲级　证书号：(建)城规编第（141041）号

2019年03月

青龙满族自治县城乡总体规划（2013—2030）

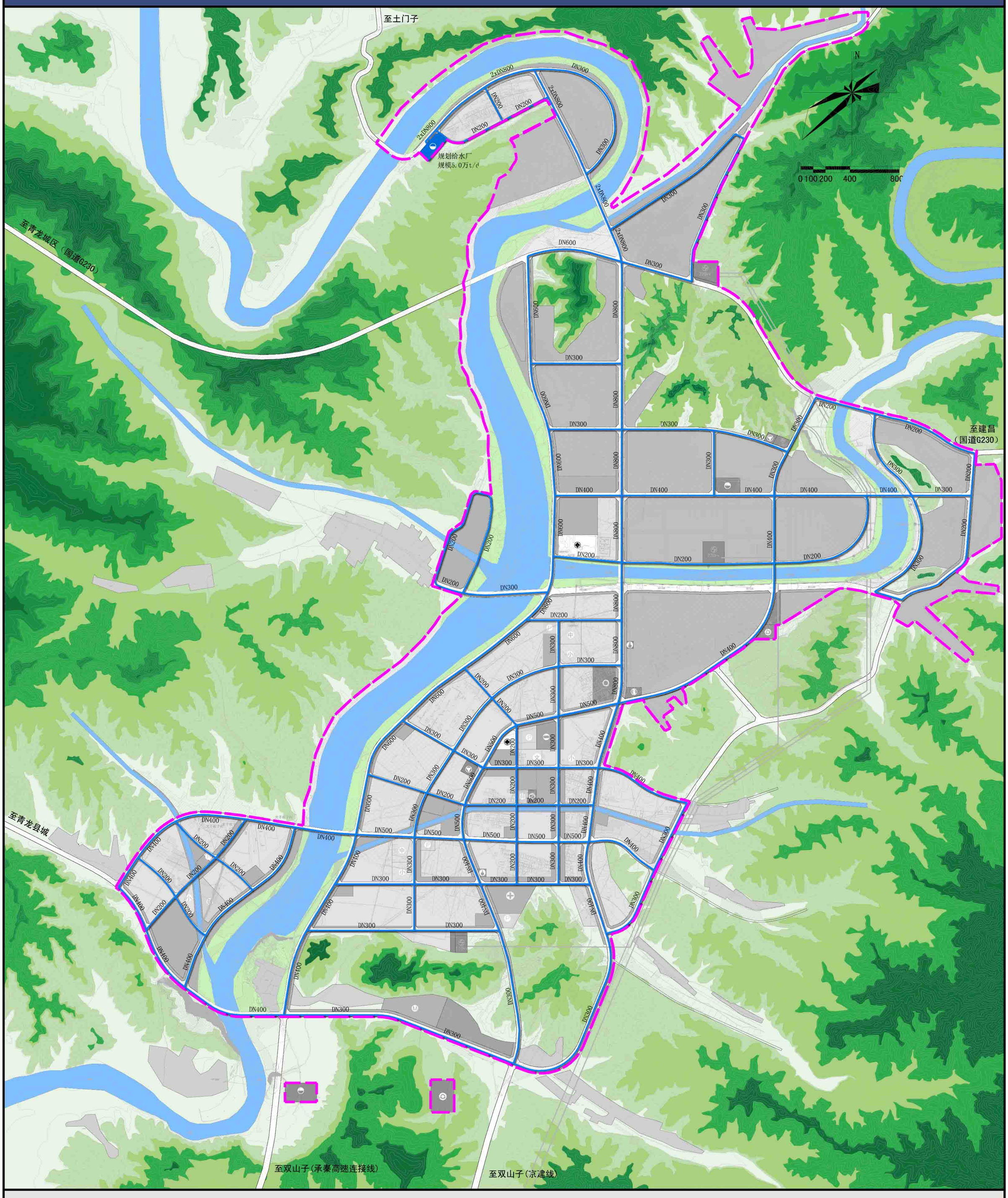

图例

- 供水用地
- 规划给水管线
- DN300 给水管管径
- 水域
- 规划范围

大巫岚城区给水工程规划图

秦皇岛市规划设计研究院
设计资质：甲级　证书号：（建）城规编第（141041）号

2019年03月

青龙满族自治县城乡总体规划（2013—2030）

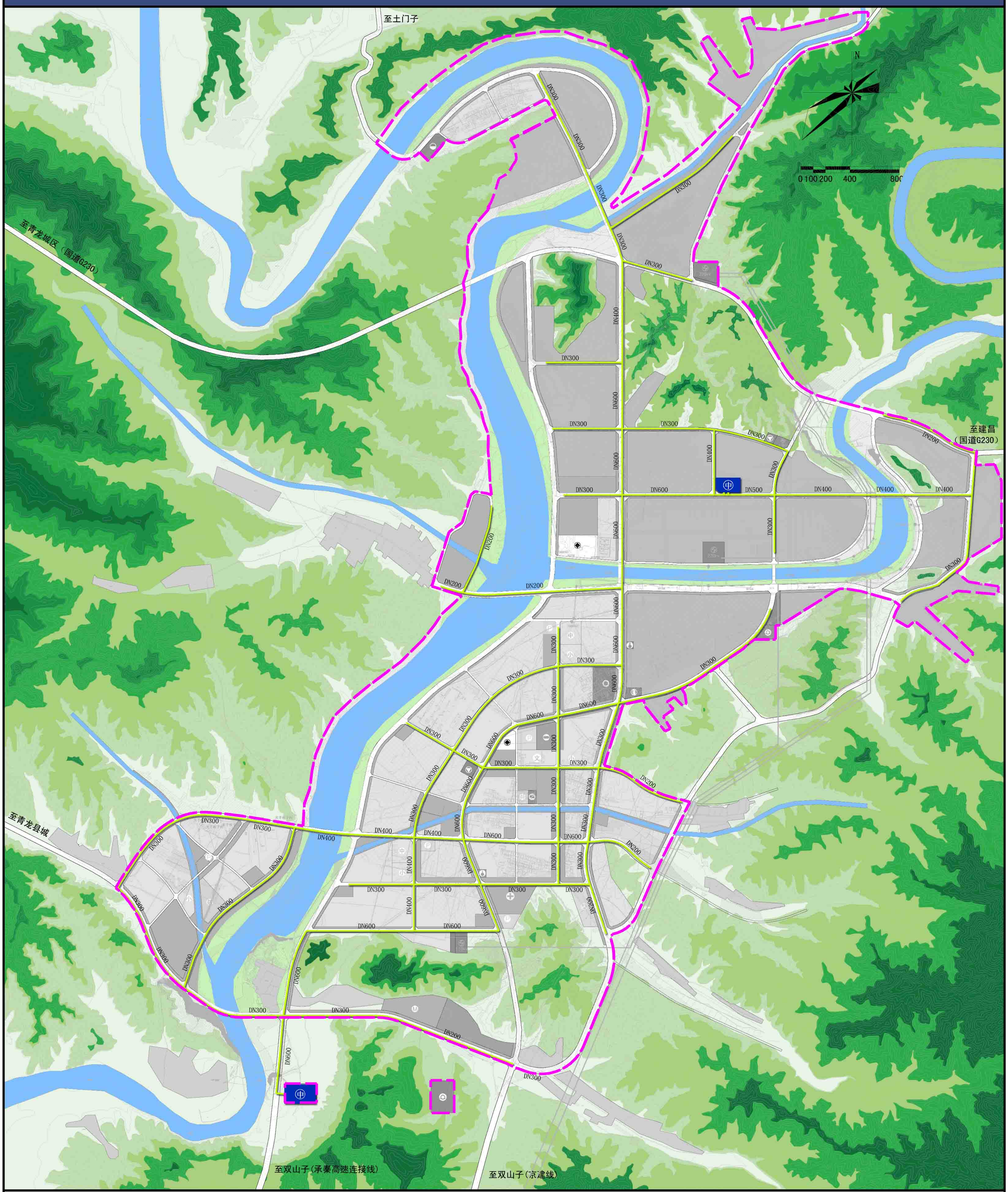

图例

- 规划再生水厂
- 规划再生水管线
- DN600 再生水管管径
- 水域
- 规划范围

大巫岚城区再生水工程规划图

秦皇岛市规划设计研究院
设计资质：甲级　证书号：（建）城规编第（141041）号

2019年03月

青龙满族自治县城乡总体规划（2013—2030）

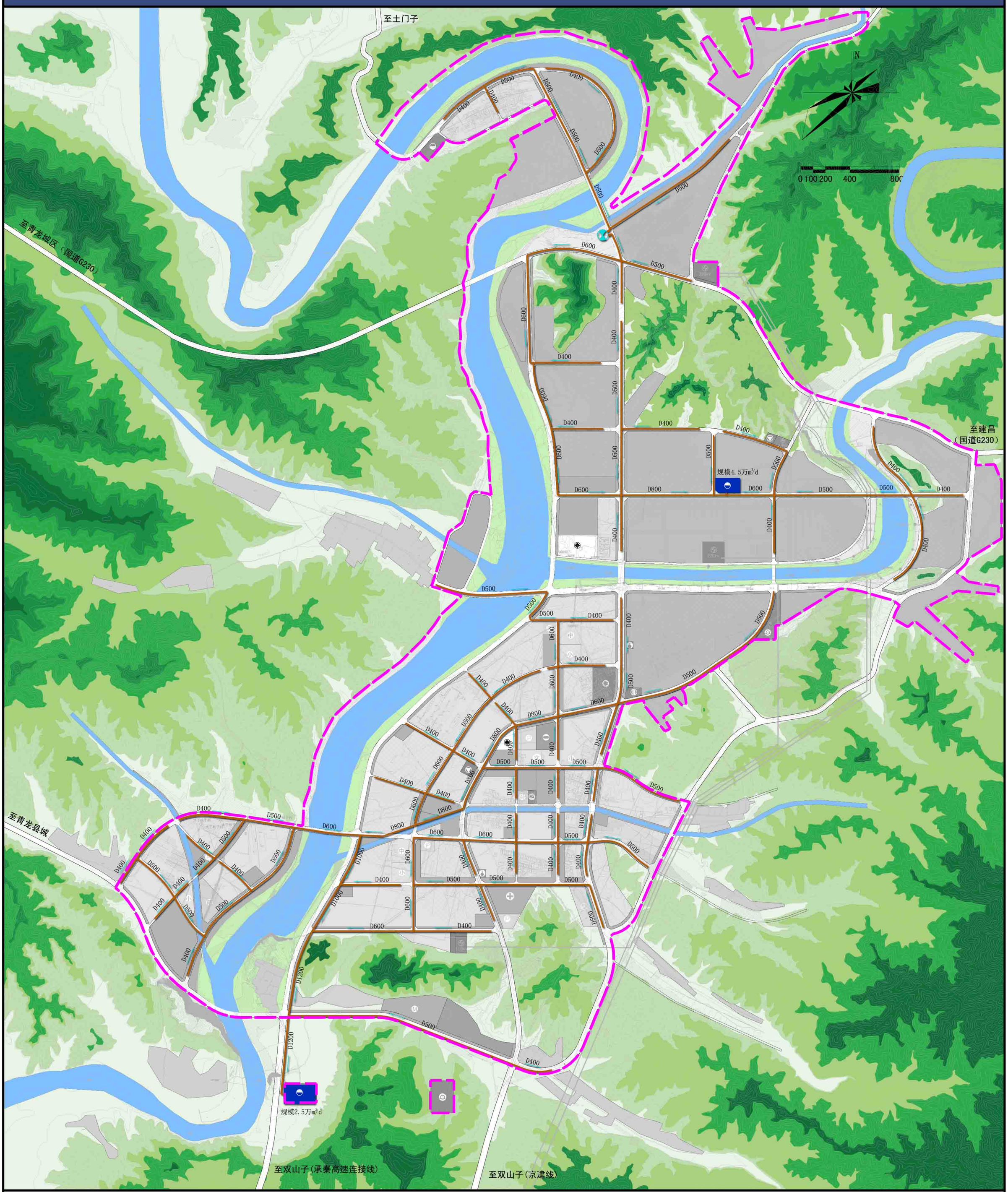

图例

- 排水设施用地
- 规划污水管线
- D500 污水管管径
- 排水方向
- 水域
- 规划范围

大巫岚城区污水工程规划图

秦皇岛市规划设计研究院
设计资质：甲级　证书号：（建）城规编第（141041）号

2019年03月

青龙满族自治县城乡总体规划（2013—2030）

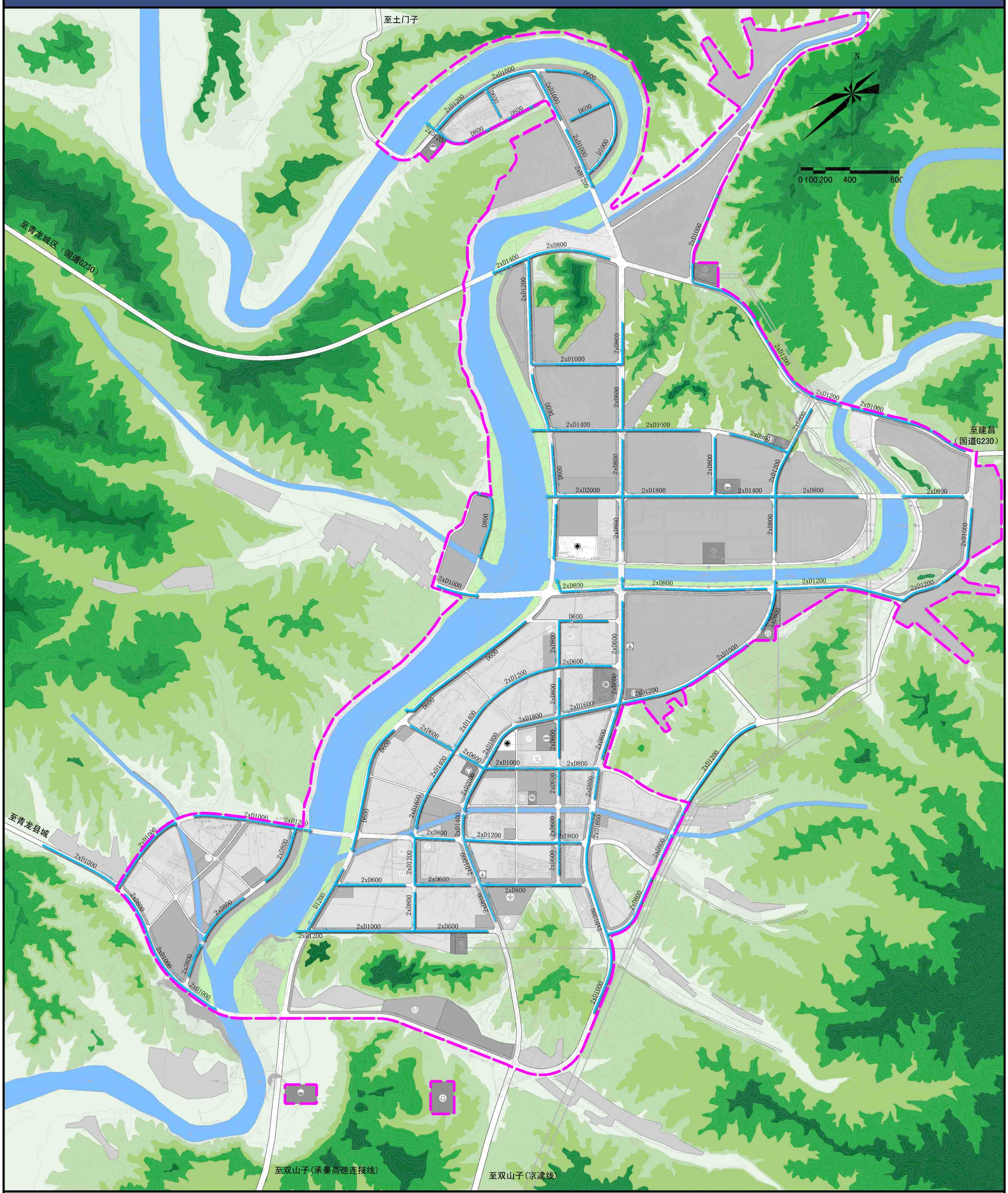

图例

城市道路用地　D800 雨水管管径　水域

排水方向　规划范围

大巫岚城区雨水工程规划图

秦皇岛市规划设计研究院
设计资质：甲级　证书号：（建）城规编第（141041）号

2019年03月

青龙满族自治县城乡总体规划（2013—2030）

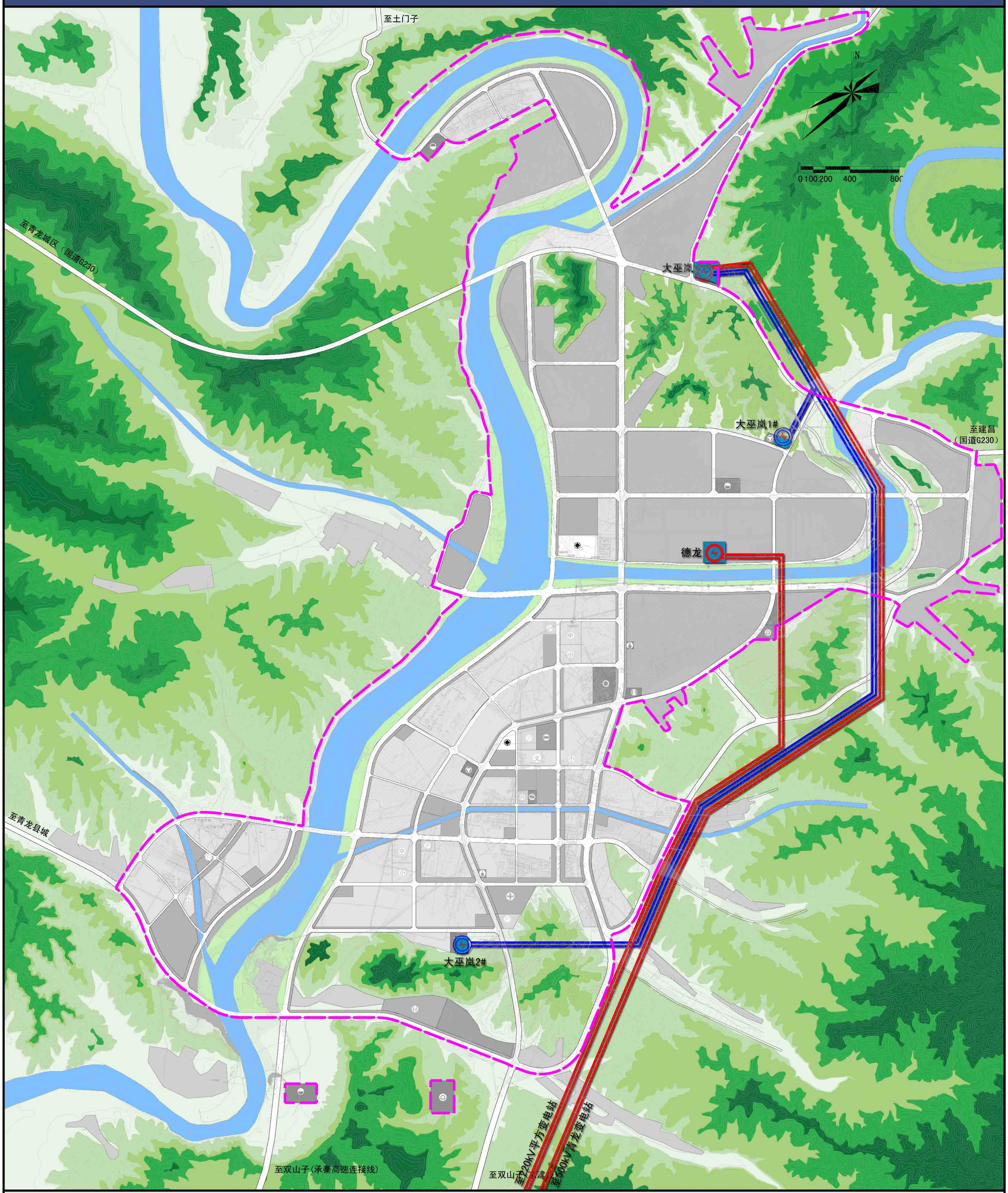

图例

现状220kV变电站　规划220kV变电站　规划110kV变电站　规划220kV电力线　规划110kV电力线

城市道路用地　水　域　规划范围

大巫岚城区供电工程规划图

秦皇岛市规划设计研究院
设计资质：甲级　证书号：(建)城规编第（141041）号

2019年03月

青龙满族自治县城乡总体规划（2013—2030）

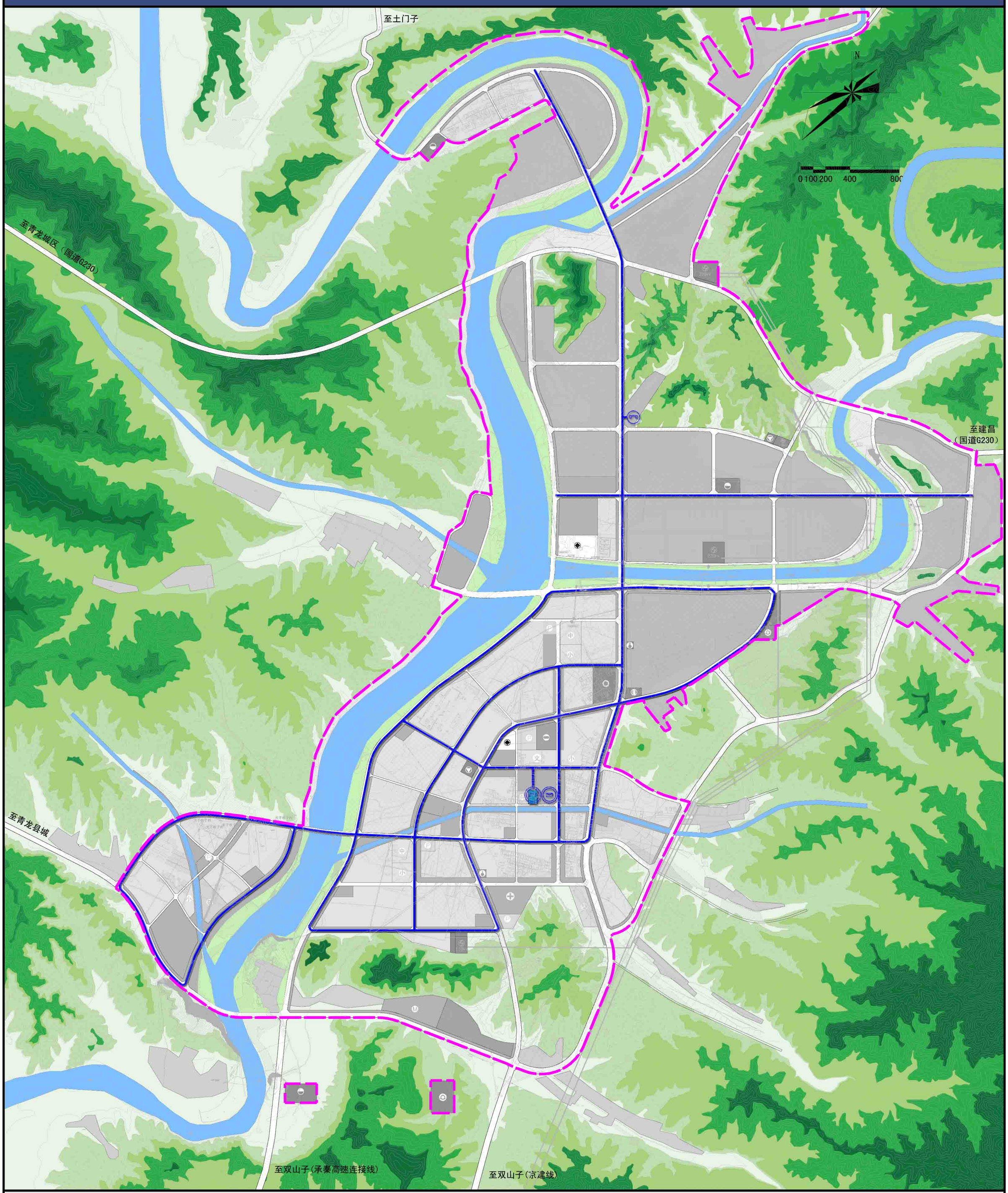

图例

- 现状邮政支局
- 现状电信支局
- 规划电信模块局
- 电信综合信息管线
- 城市道路用地
- 水　域
- 规划范围

大巫岚城区通讯工程规划图

秦皇岛市规划设计研究院
设计资质：甲级　证书号：（建）城规编第（141041）号

2019年03月

青龙满族自治县城乡总体规划（2013—2030）

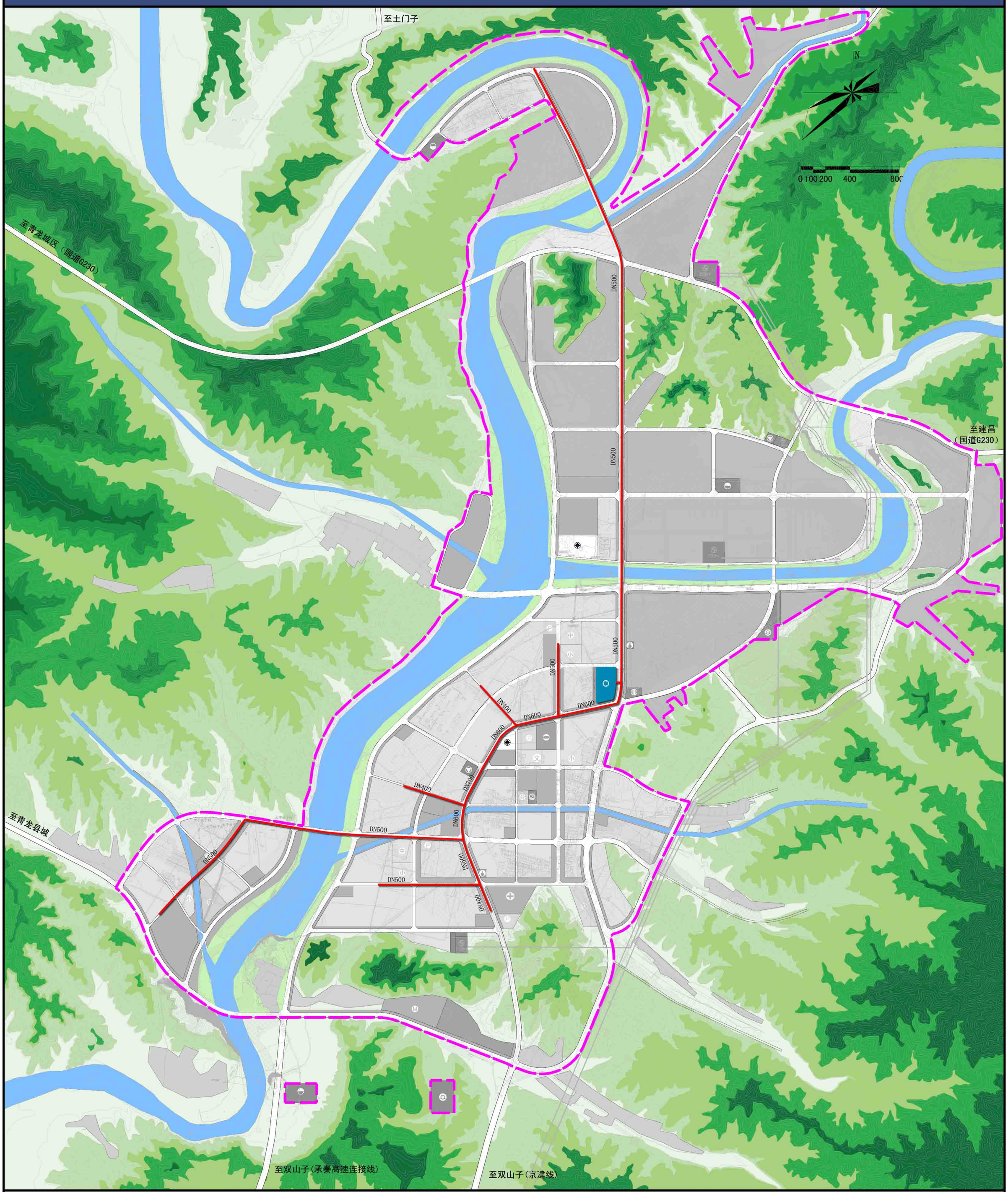

图例

- 集中供热锅炉房
- 供热管线
- DN500 管径标注
- 规划范围

大巫岚城区供热工程规划图

秦皇岛市规划设计研究院
设计资质：甲级　证书号：（建）城规编第（141041）号

2019年03月

青龙满族自治县城乡总体规划（2013—2030）

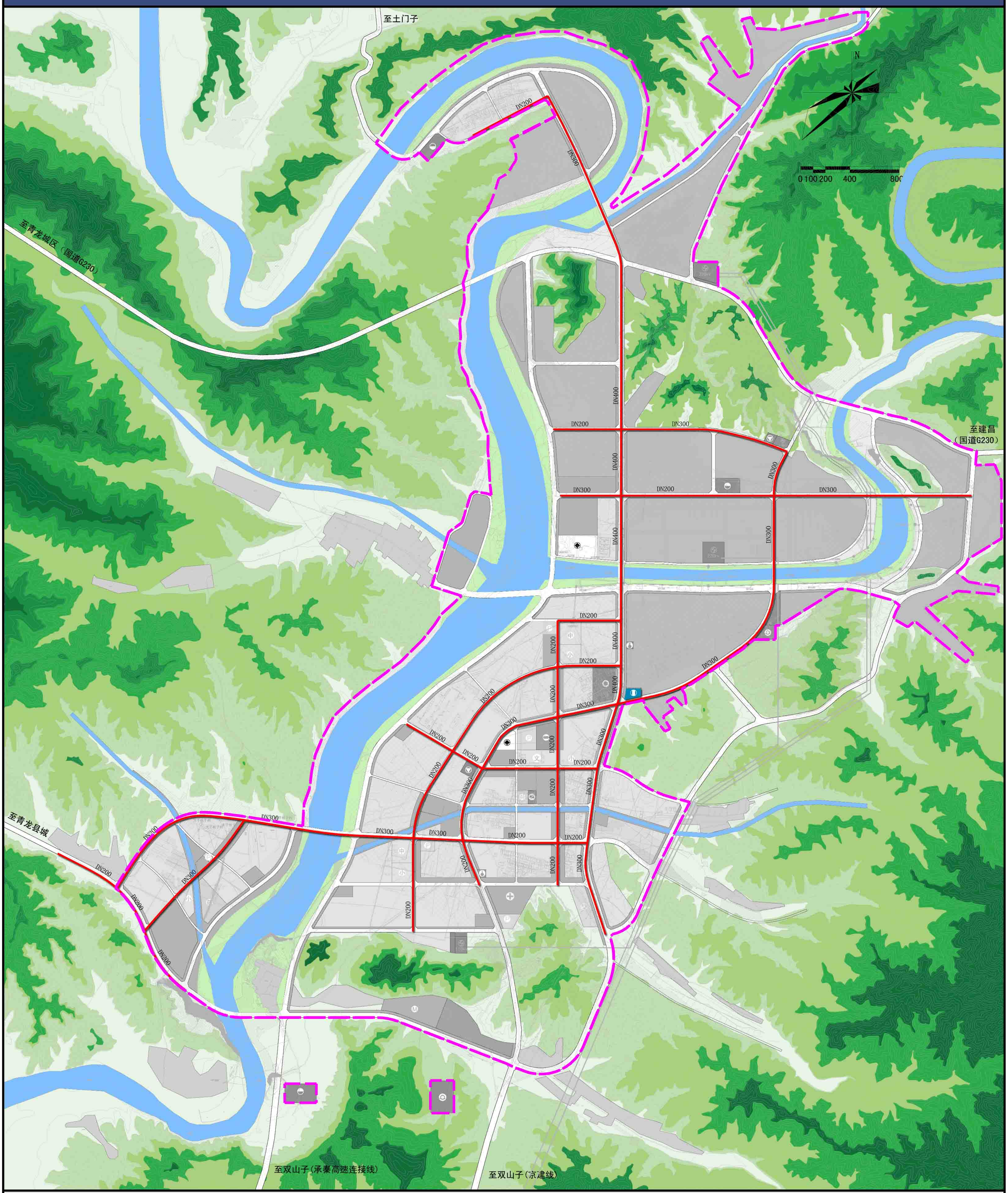

图例

- 压缩天然气储配站
- 燃气管线
- DN200 管径标注
- 规划范围

大巫岚城区燃气工程规划图

秦皇岛市规划设计研究院
设计资质：甲级　证书号：（建）城规编第（141041）号

2019年03月

青龙满族自治县城乡总体规划（2013—2030）

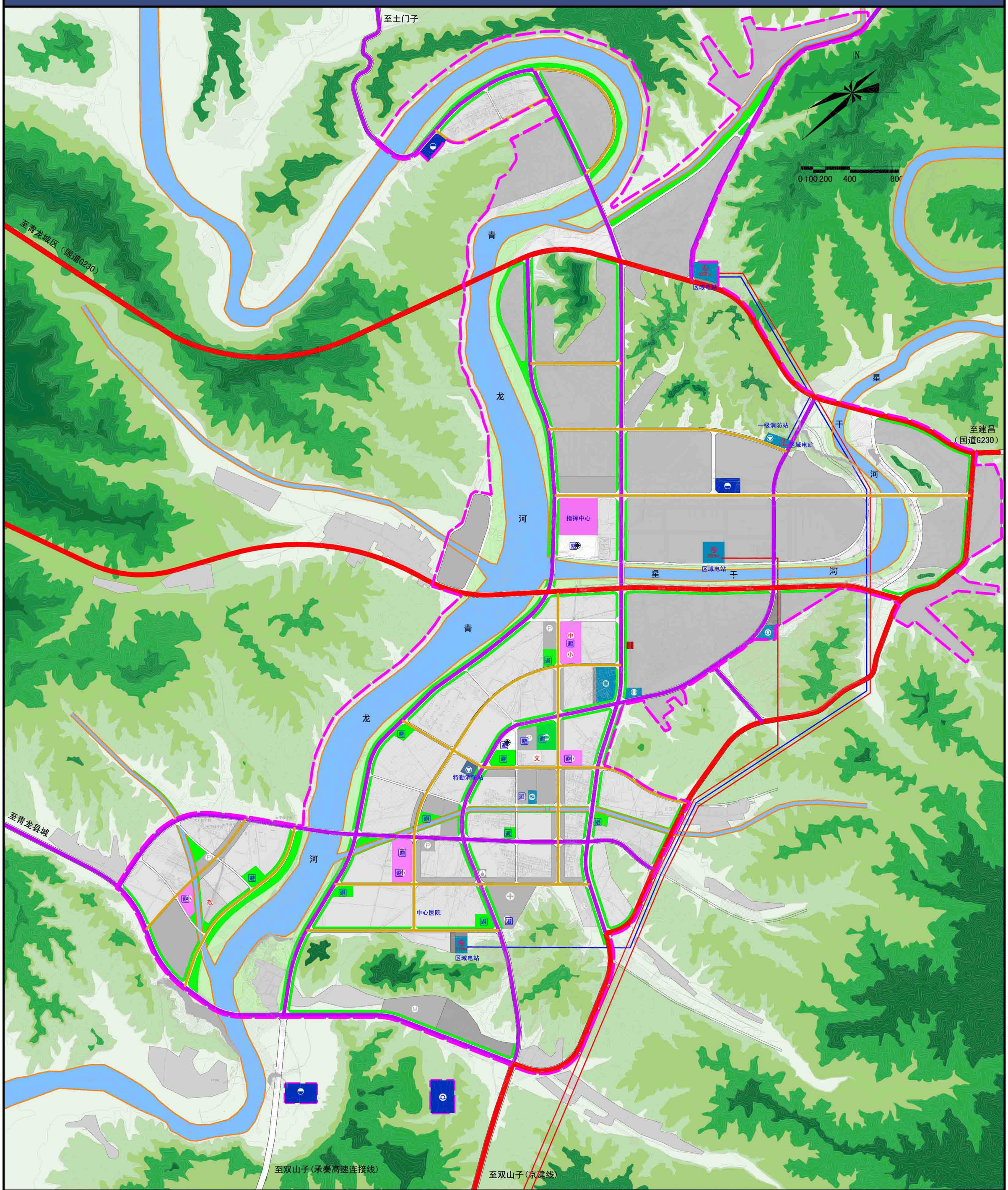

图例

- 区域救灾通道
- 城区疏散主干道
- 城区疏散次干道
- 避震疏散场所
- 20年一遇防洪标准河道
- 220KV电力线
- 110KV电力线
- 中小学用地
- 体育用地
- 医疗卫生用地
- 加油加气站用地
- 广场用地
- 长途客运站用地
- 社会停车场用地
- 供水用地
- 排水设施用地
- 供电用地
- 邮政设施用地
- 供然气用地
- 供热用地
- 环保设施用地
- 消防设施用地
- 公共绿地
- 防护绿地
- 道路用地
- 水域
- 规划范围

大巫岚城区综合防灾规划图

秦皇岛市规划设计研究院
设计资质：甲级　证书号：(建)城规编第（141041）号

2019年03月

青龙满族自治县城乡总体规划（2013—2030）

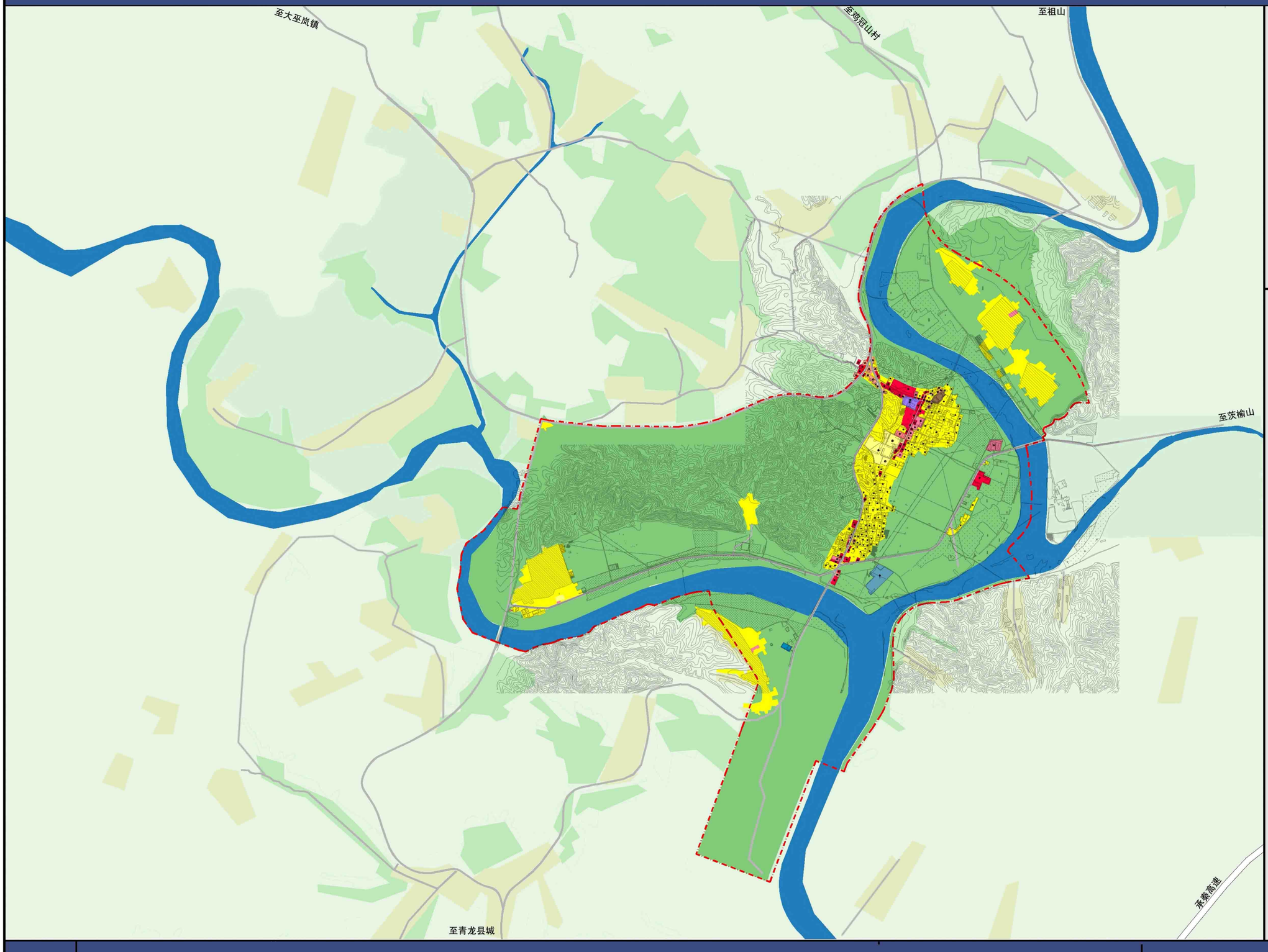

N

0 600
300 1200m

图 例

- R 居住用地
- A1 行政办公用地
- A33 中小学用地
- A5 医疗卫生用地
- A6 社会福利设施用地
- B1 商业设施用地
- B4 公用设施营业网点用地
- B9 其他服务设施用地
- W1 一类物流仓储用地
- S3 综合客运站
- S9 其他交通设施用地
- U1 供应设施用地
- E2 农林用地
- 水系
- 镇区规划范围

双山子城区用地现状图

秦皇岛市规划设计研究院
设计资质：甲级 证书号：(建)城规编第（141041）号

2019年03月

青龙满族自治县城乡总体规划（2013—2030）

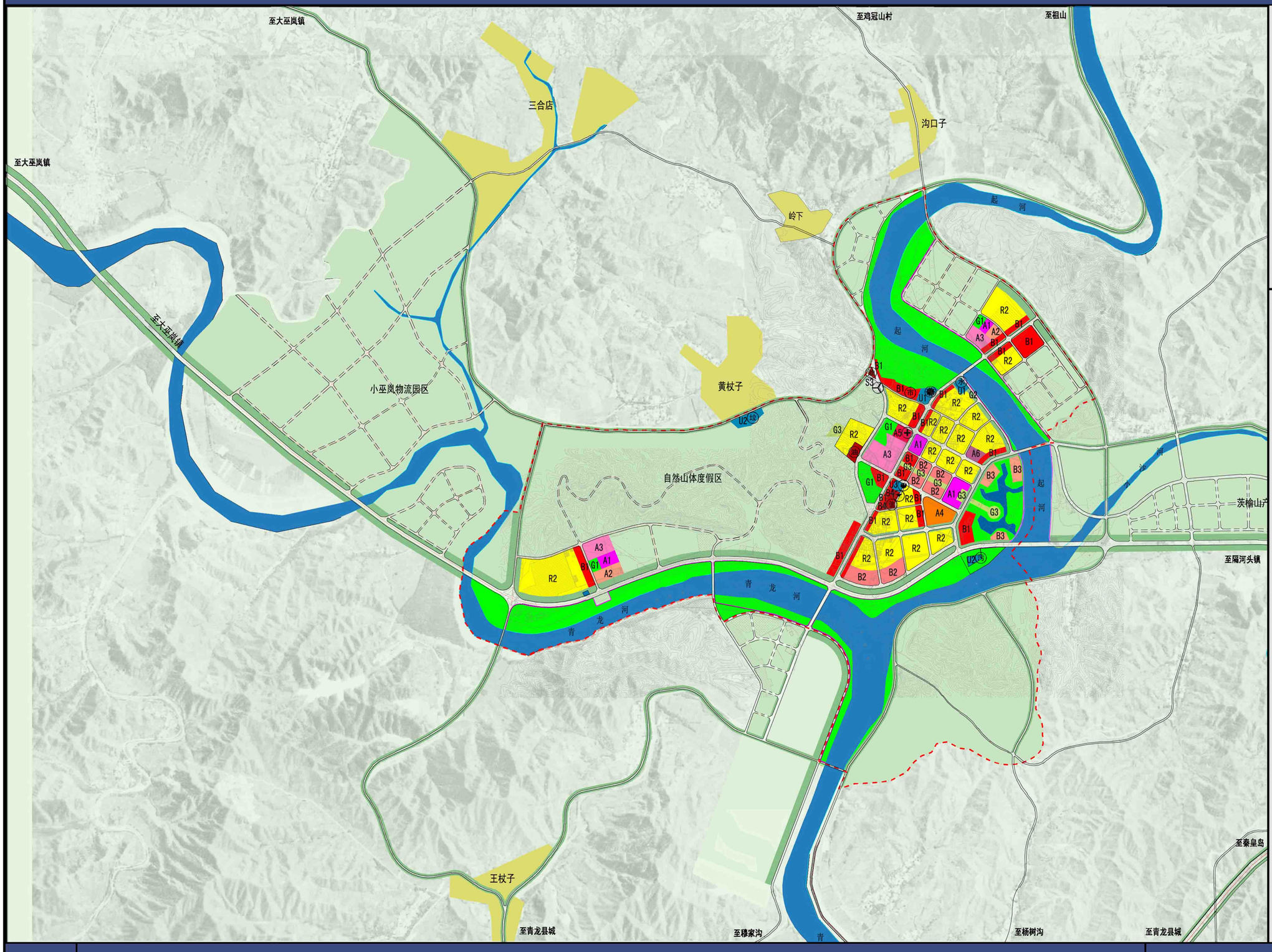

N

0 300 600 1200m

图例

- R2 二类居住用地
- A1 行政办公用地
- A2 文化设施用地
- A3 教育科研用地
- A4 体育用地
- A5 医院
- A6 社会福利设施用地
- B1 商业设施用地
- B2 商务设施用地
- B3 娱乐康体用地
- B4 公用设施营业网点用地
- S3 长途客运站
- S9 其他交通设施用地
- U1 供应设施用地
- U2 污水处理厂
- U23 垃圾处理厂
- U3 消防站
- G1 公园绿地
- G2 防护绿地
- G3 广场用地
- H4 特殊项目用地
- 水域
- 自然山体公园
- 油 加油站
- 市 市场
- 邮政所
- 水 水厂
- 党政机关
- 信 电信分局
- 储配站
- 供热设施
- 堤坝
- 镇区规划范围

双山子城区用地规划图

秦皇岛市规划设计研究院
设计资质：甲级 证书号：(建)城规编第（141041）号

2019年03月

青龙满族自治县城乡总体规划（2013—2030）

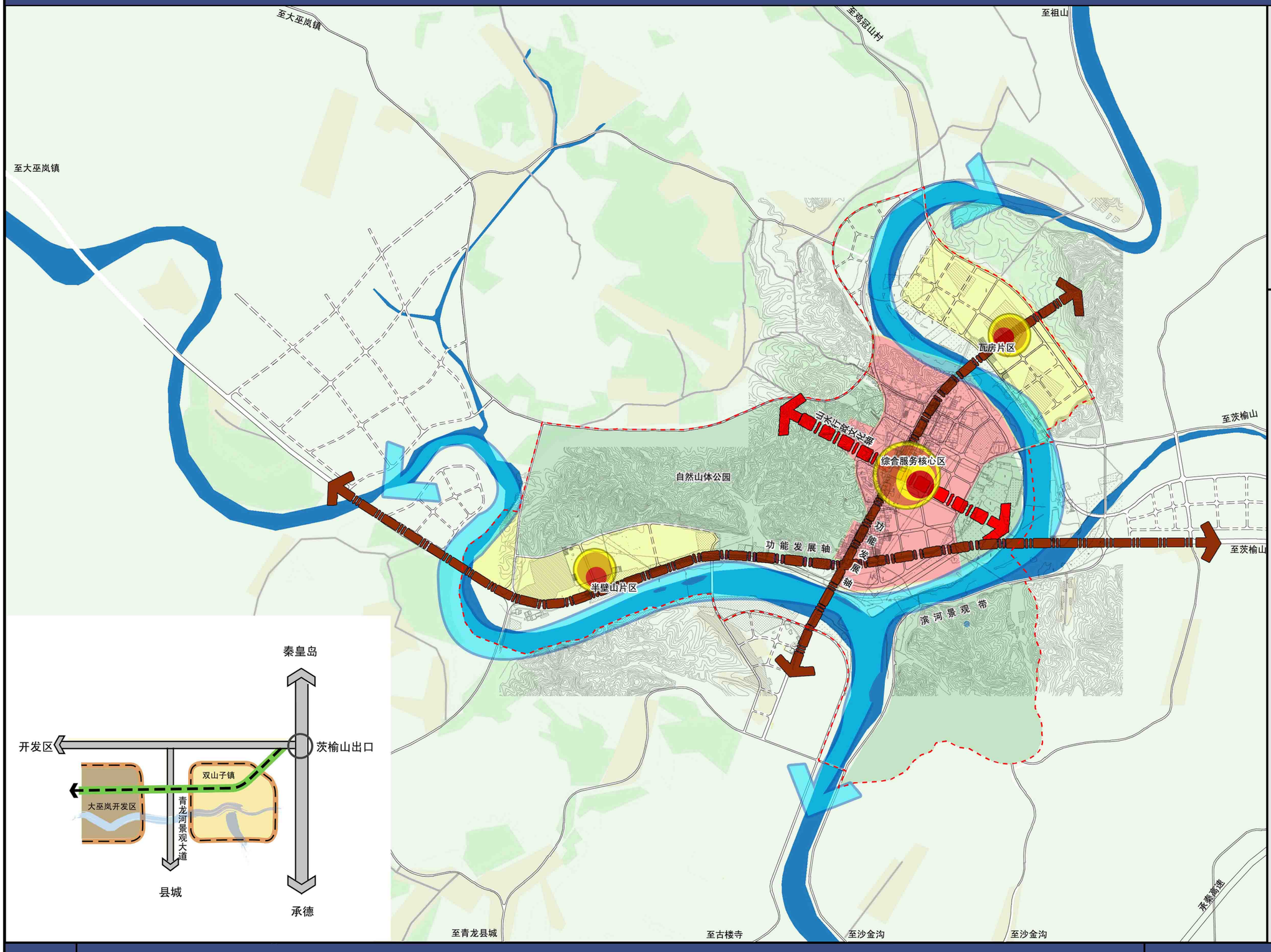

N

0 300 600 1200m

图例

- 功能发展轴
- 山水行政文化轴
- 滨河景观带
- 综合服务核心区
- 居住片区核心区
- 综合服务片区
- 居住片区
- 自然山体公园
- 通航旅游规划区
- 水系
- 镇区规划范围

双山子城区规划结构图

秦皇岛市规划设计研究院
设计资质：甲级 证书号：(建)城规编第（141041）号
2019年03月

青龙满族自治县城乡总体规划（2013—2030）

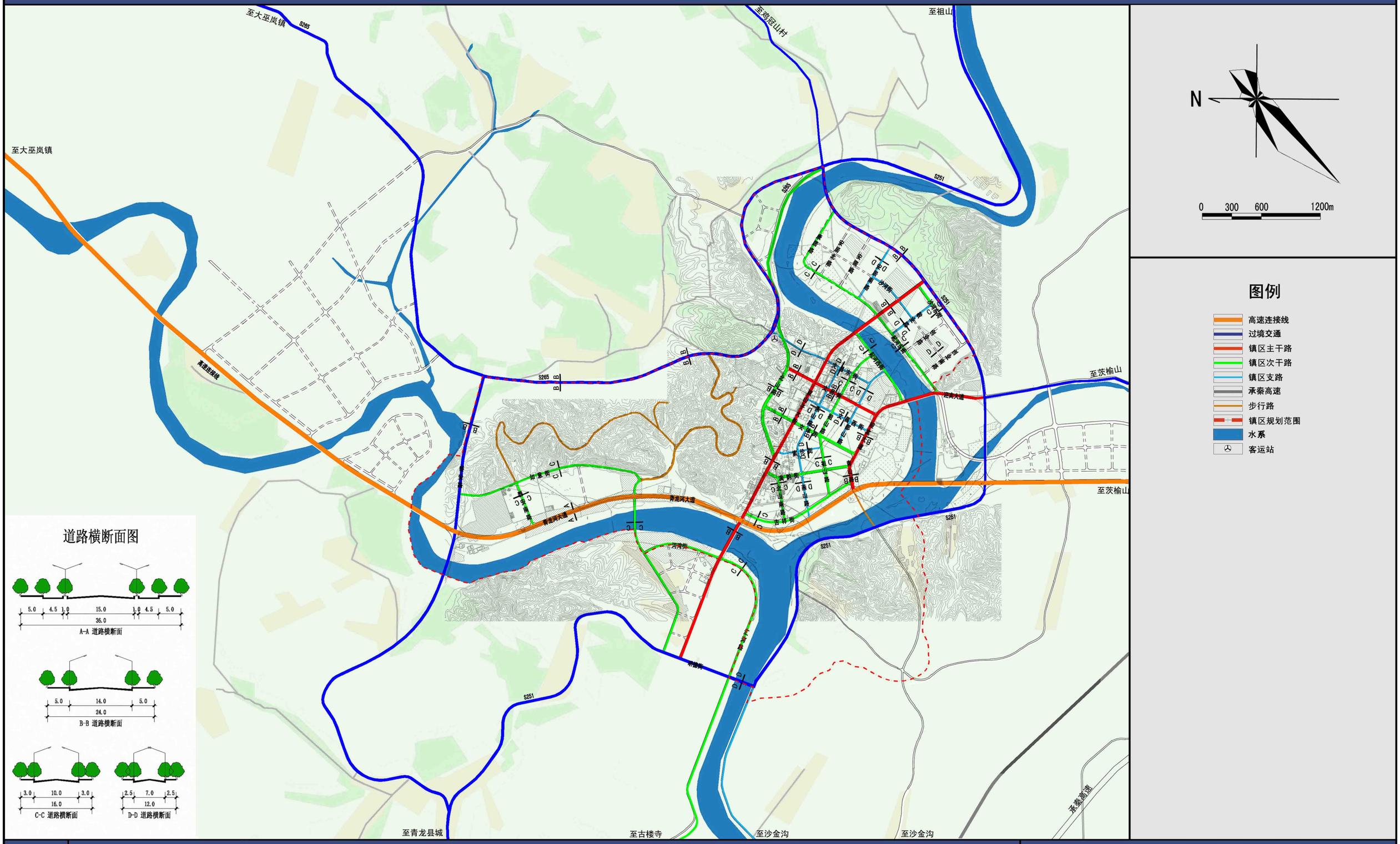

69 双山子城区道路系统规划图

秦皇岛市规划设计研究院
设计资质：甲级 证书号：(建)城规编第（141041）号

2019年03月

青龙满族自治县城乡总体规划（2013—2030）

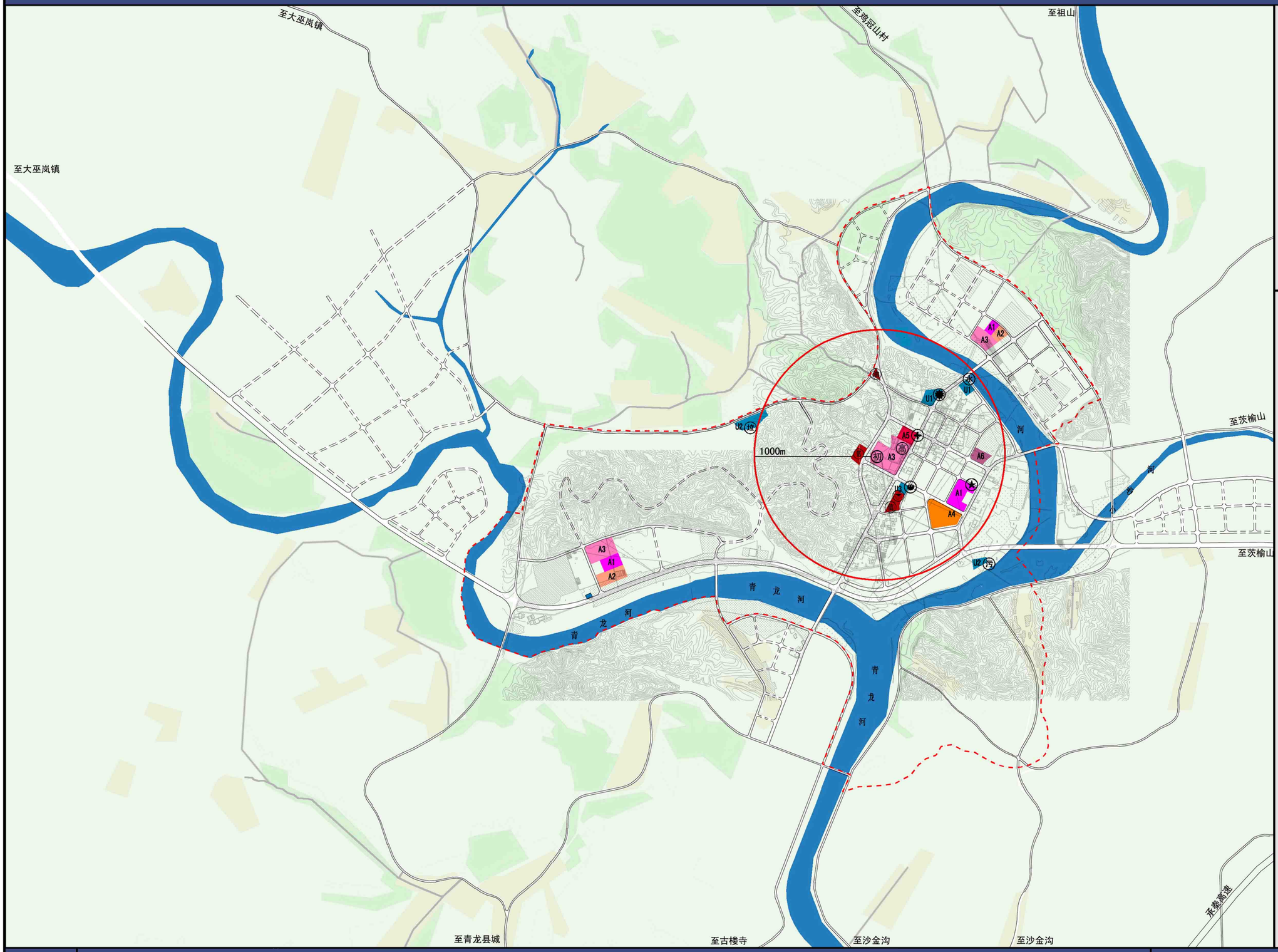

双山子城区市政设施和公共服务设施规划图

秦皇岛市规划设计研究院
设计资质：甲级 证书号：(建)城规编第（141041）号

2019年03月

青龙满族自治县城乡总体规划（2013—2030）

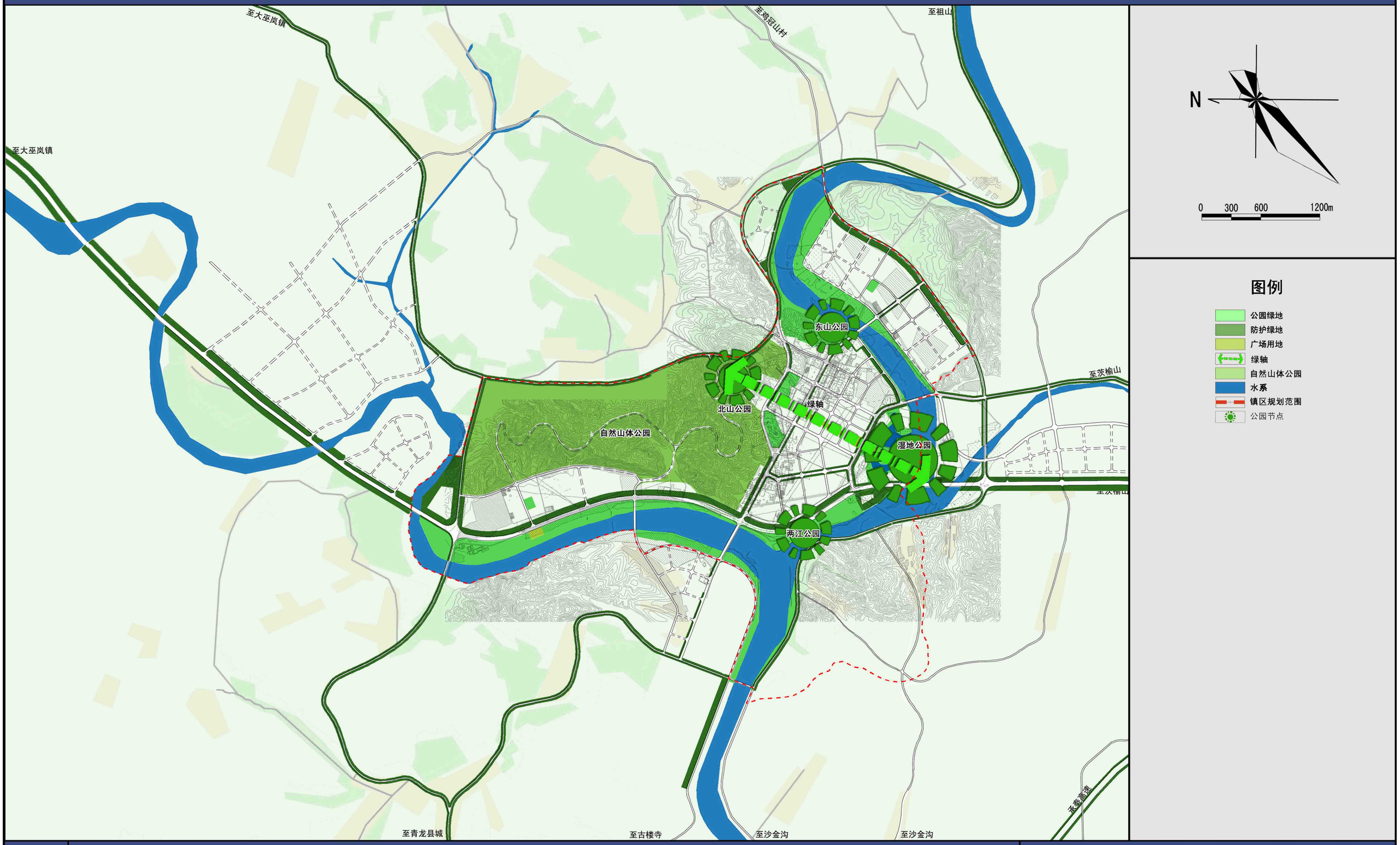

双山子城区绿地系统规划图

秦皇岛市规划设计研究院
设计资质：甲级 证书号：(建)城规编第（141041）号

2019年03月

青龙满族自治县城乡总体规划（2013—2030）

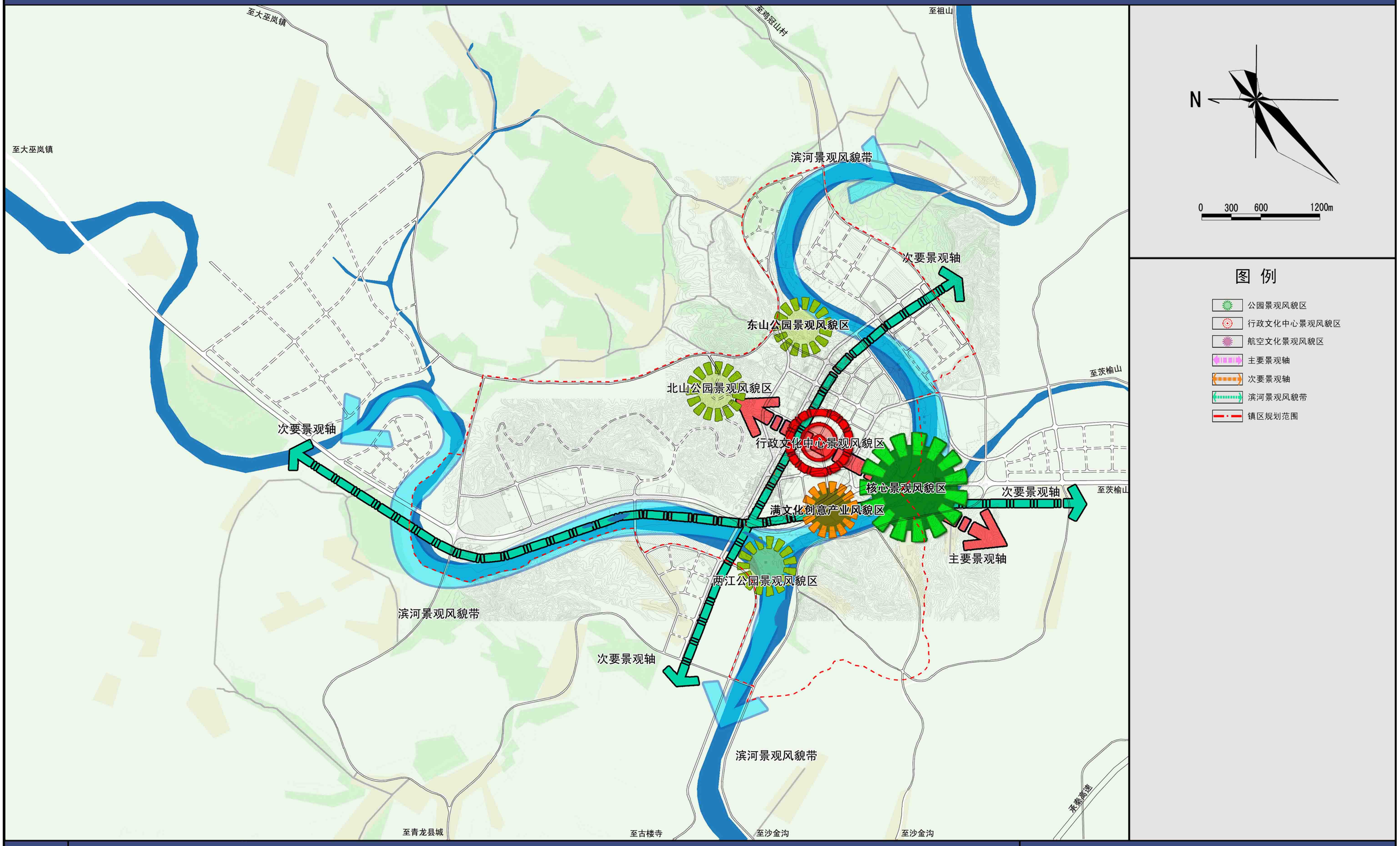

双山子城区景观风貌规划图

秦皇岛市规划设计研究院
设计资质：甲级 证书号：(建)城规编第（141041）号

2019年03月

青龙满族自治县城乡总体规划（2013—2030）

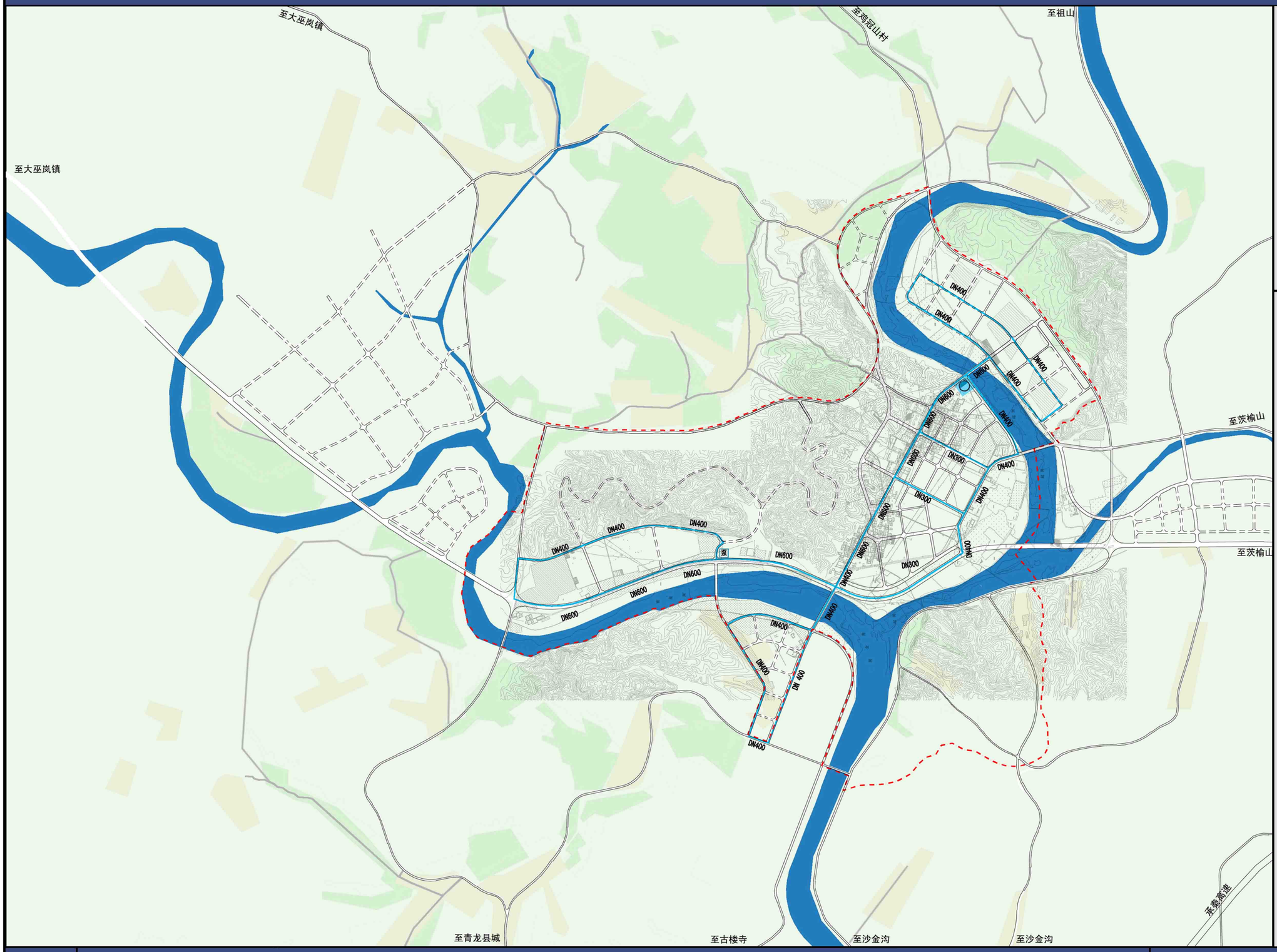

N

0 300 600 1200m

图 例

- 给水管道
- DN400 管道管径
- 自来水厂
- 镇区道路
- 水系
- 镇区规划范围

73 双山子城区给水工程规划图

秦皇岛市规划设计研究院
设计资质：甲级 证书号：(建)城规编第（141041）号

2019年03月

青龙满族自治县城乡总体规划（2013—2030）

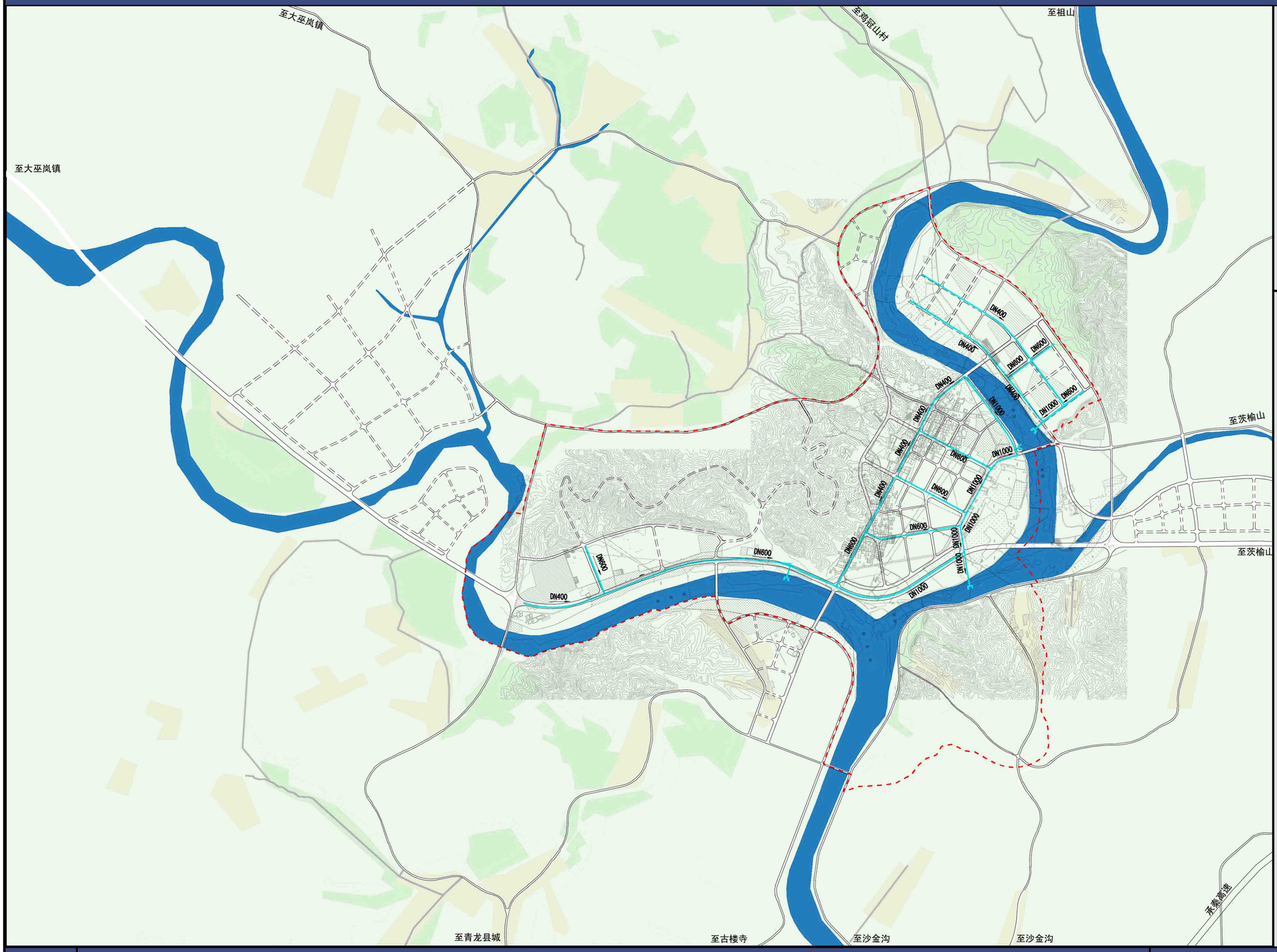

N

0 300 600 1200m

图 例

- 雨水管道
- DN400 管道管径
- 坡向
- 镇区道路
- 水系
- 镇区规划范围

双山子城区雨水工程规划图

秦皇岛市规划设计研究院
设计资质：甲级 证书号：(建)城规编第（141041）号

2019年03月

青龙满族自治县城乡总体规划（2013—2030）

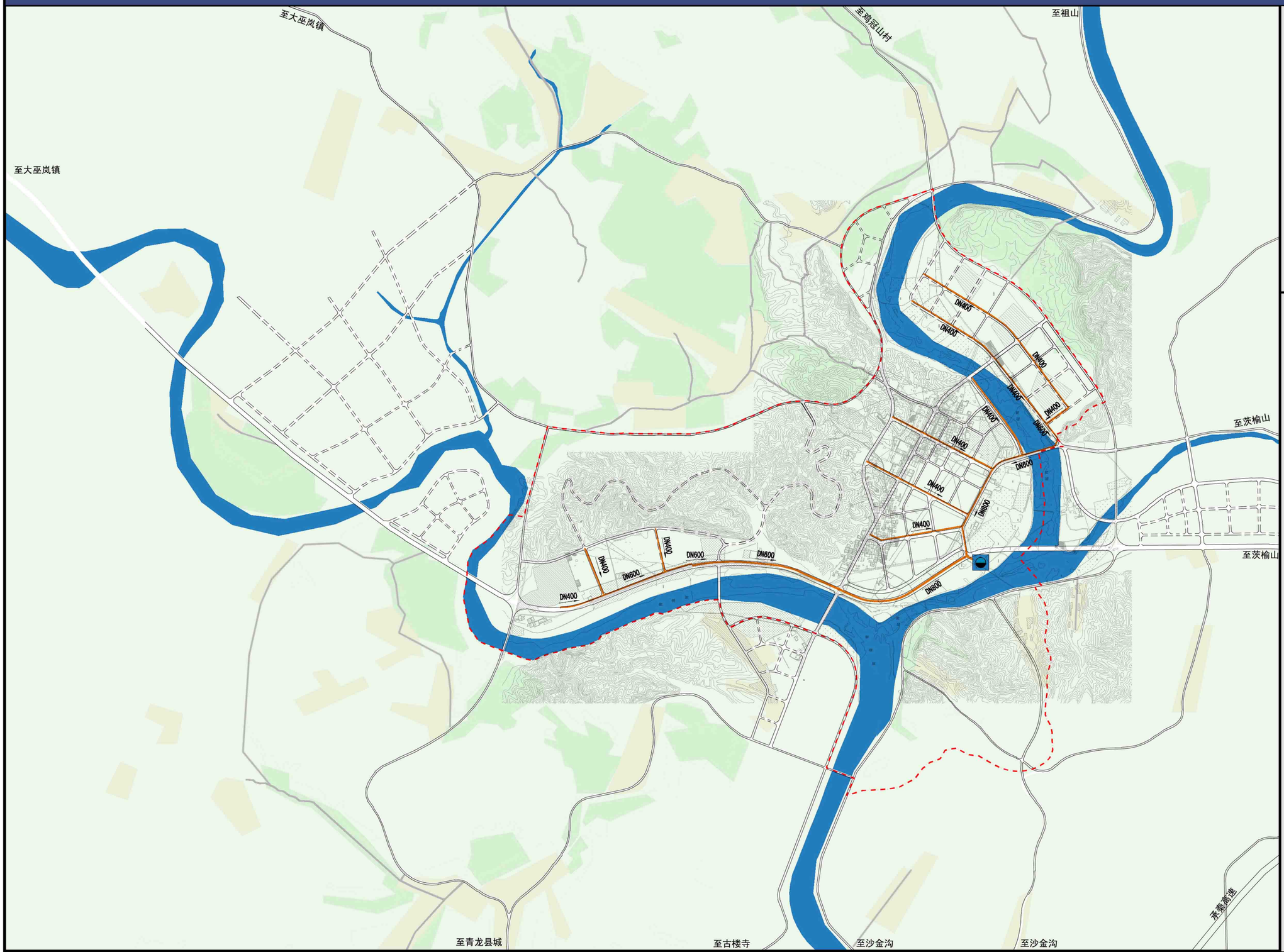

75 双山子城区污水工程规划图

秦皇岛市规划设计研究院
设计资质：甲级 证书号：(建)城规编第（141041）号

2019年03月

青龙满族自治县城乡总体规划（2013—2030）

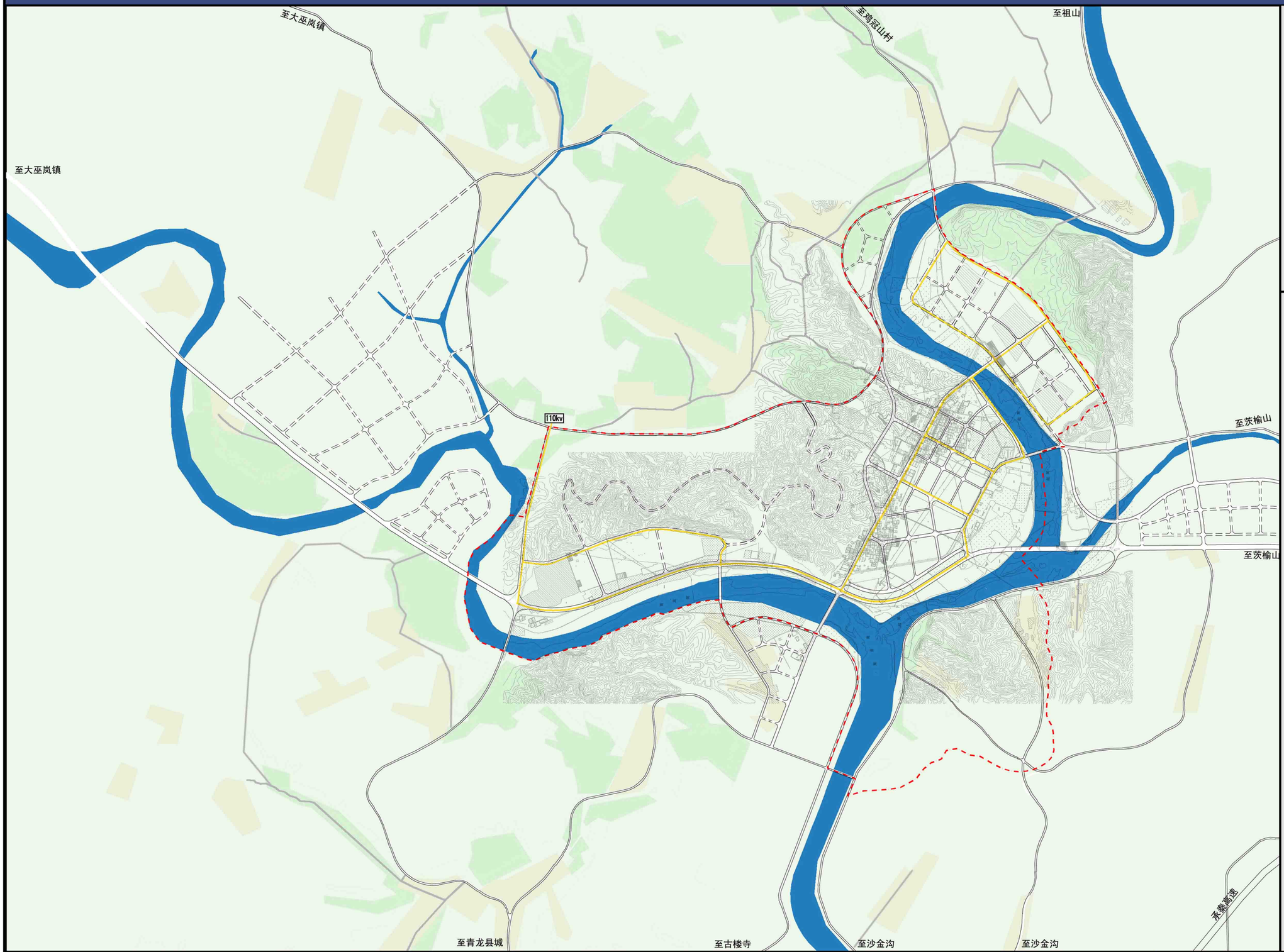

N

0 300 600 1200m

图 例

- 电力管道
- 镇区道路
- 水系
- 镇区规划范围

双山子城区电力工程规划图

秦皇岛市规划设计研究院
设计资质：甲级 证书号：(建)城规编第（141041）号

2019年03月

青龙满族自治县城乡总体规划（2013—2030）

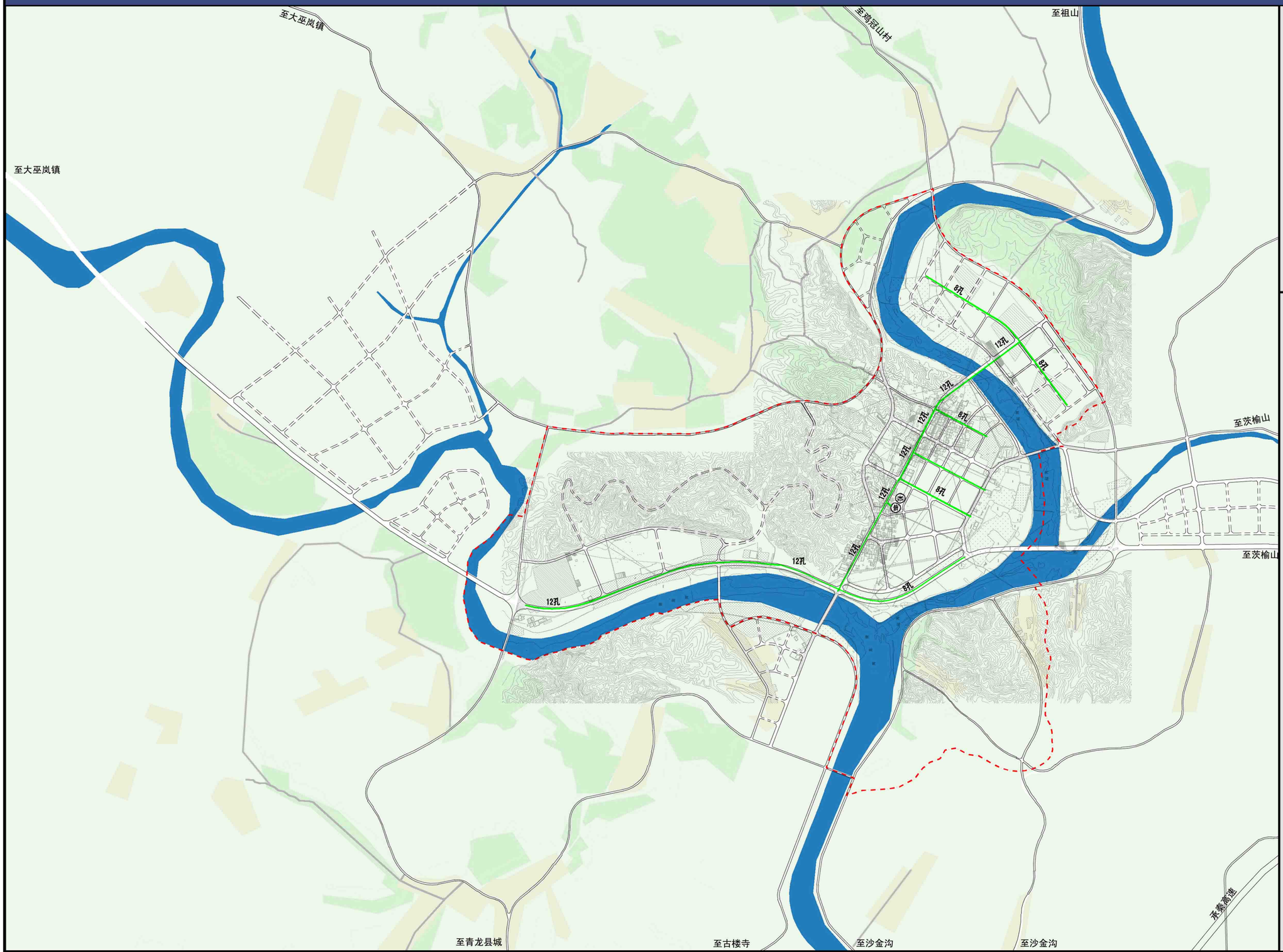

N

0 300 600 1200m

图 例

- 电信管道
- 规划电信支局
- 镇区道路
- 水系
- 镇区规划范围

双山子城区通讯工程规划图

秦皇岛市规划设计研究院
设计资质：甲级 证书号：(建)城规编第（141041）号

2019年03月

青龙满族自治县城乡总体规划（2013—2030）

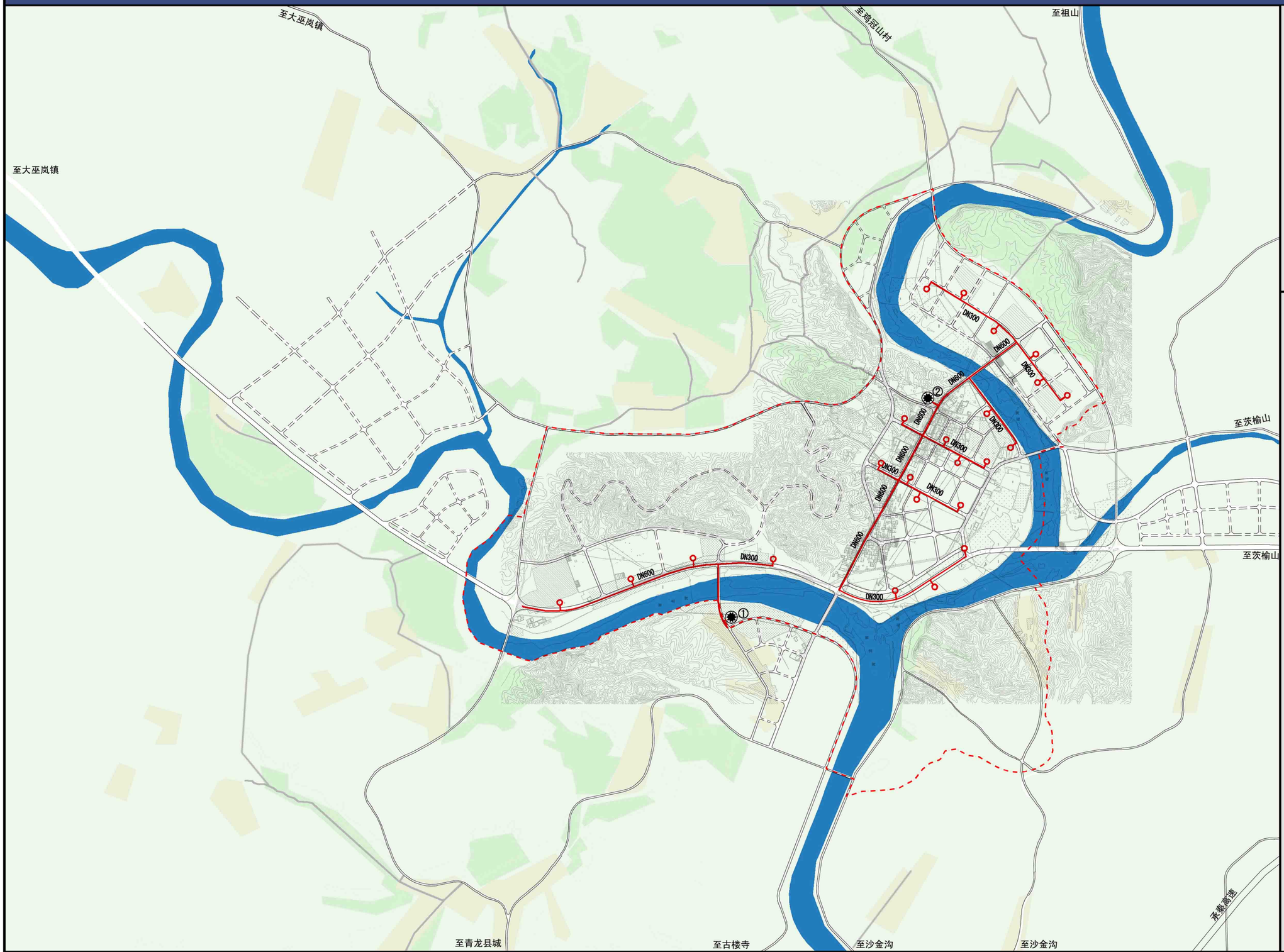

N

0 300 600 1200m

图 例

- 供热管道
- DN400 管道管径
- 规划锅炉房
- 镇区道路
- 水系
- 镇区规划范围

双山子城区供热工程规划图

秦皇岛市规划设计研究院
设计资质：甲级 证书号：(建)城规编第（141041）号

2019年03月

青龙满族自治县城乡总体规划（2013—2030）

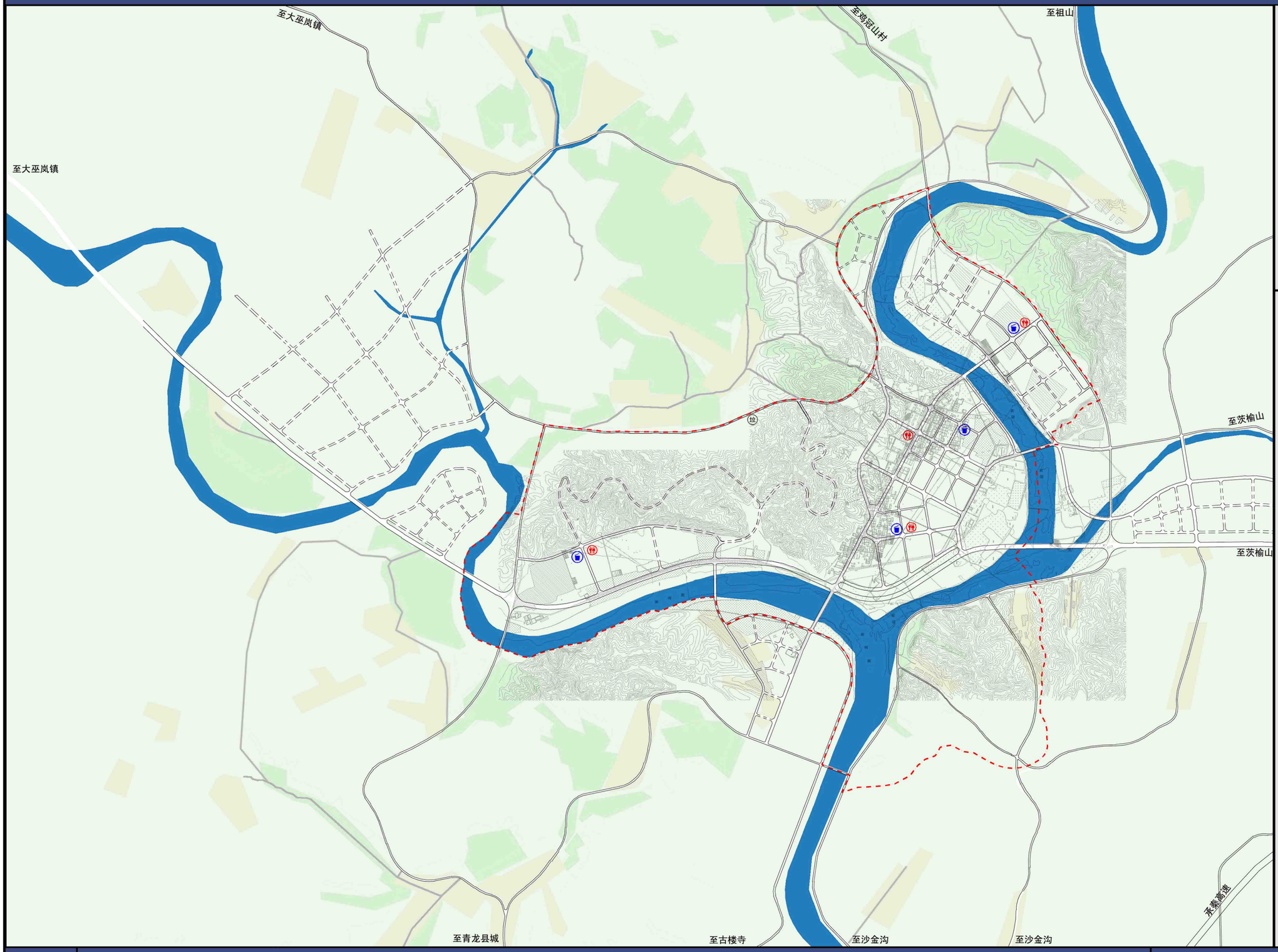

N

0 300 600 1200m

图 例

- 公共厕所
- 垃圾回收站
- 镇区道路
- 水系
- 垃圾处理厂
- 镇区规划范围

双山子城区环卫工程规划图

秦皇岛市规划设计研究院
设计资质：甲级 证书号：(建)城规编第（141041）号

2019年03月

青龙满族自治县城乡总体规划（2013—2030）

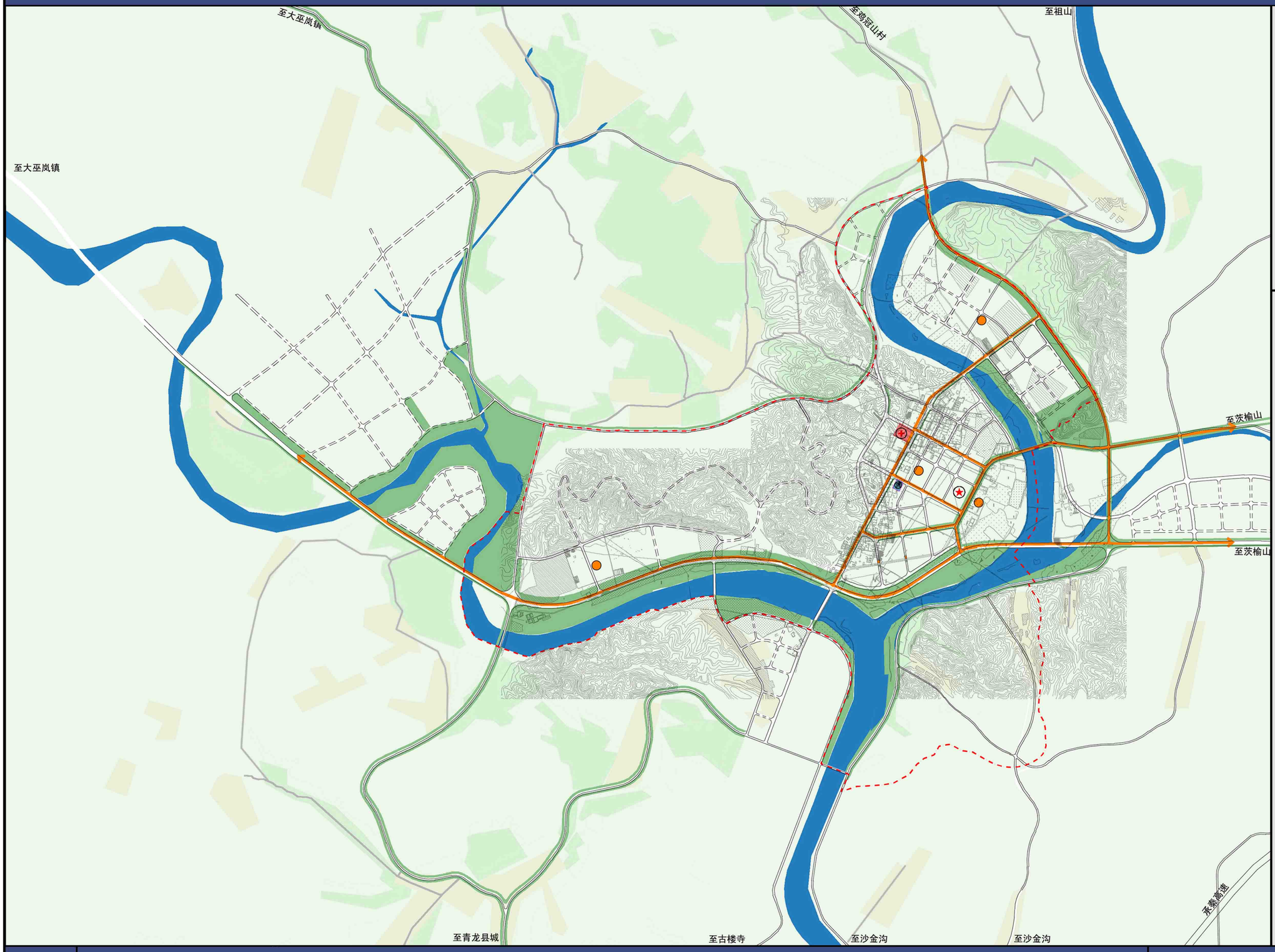

双山子城区综合防灾规划图

秦皇岛市规划设计研究院
设计资质：甲级 证书号：(建)城规编第（141041）号

2019年03月

青龙满族自治县城乡总体规划（2013—2030）

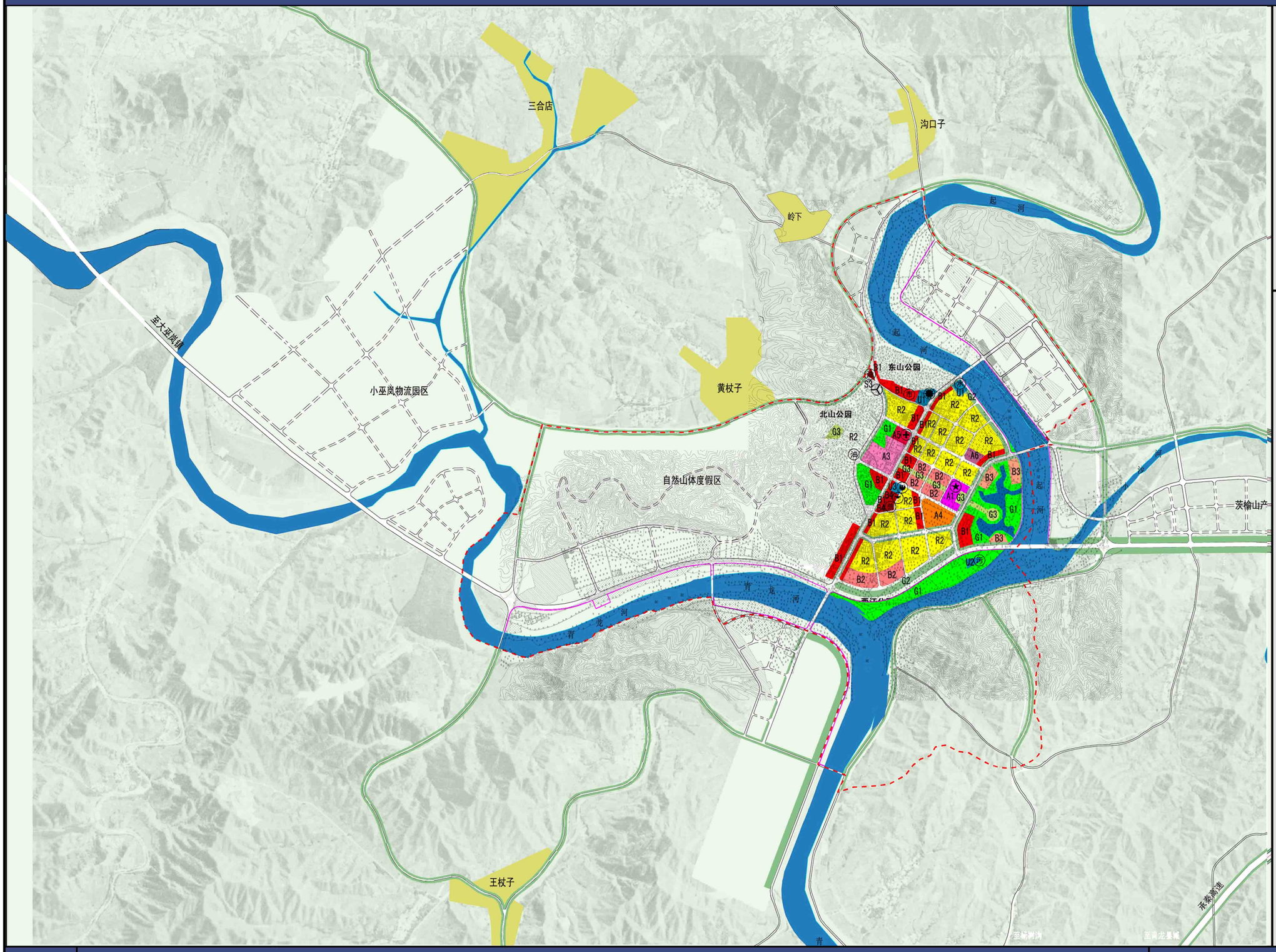

图例

- R2 二类居住用地
- A1 行政办公用地
- A2 文化设施用地
- A3 教育科研用地
- A4 体育用地
- A5 医院
- A6 社会福利设施用地
- B1 商业设施用地
- B2 商务设施用地
- B3 娱乐康体用地
- B4 公用设施营业网点用地
- S3 长途客运站
- S42 社会停车场用地
- S9 其他交通设施用地
- U1 供应设施用地
- U2 环境设施用地
- U3 消防站
- G1 公园绿地
- G2 防护绿地
- G3 广场用地
- E1 水域
- 油 加油站
- 市 市场
- 邮政支局
- 水 水厂
- 垃 垃圾处理厂
- 污 污水处理厂
- 党政机关
- 信 电信支局
- 供热设施
- 堤坝
- 镇区规划范围

双山子城区近期建设规划图（2013-2017）

秦皇岛市规划设计研究院
设计资质：甲级 证书号：（建）城规编第（141041）号
2019年03月